


DEEL 1 MAASTRICHT-MARNAY
















Wijzigingen NAVIGATIETEKST HEENWEG

| | | |
|--------------------|------------------|---|
| Krt 5 km 76,5 | invoegen: |  |
| Krt 8 km 24 | invoegen: | 24 na drempels op kp met ww ←, na 400m rot ↑ |
| Krt 8 km 12 | verwijderen | over voormalige ▲ |
| Wiltz km 20 | invoegen: |  |
| | Verwijderen: |  |
| Krt 9 km 34 | wordt: | eind op ww ← ri Goebelsmühle (36 km, 1km, ▲2km) |
| Krt Ettelbr.km 60: | wordt: tijdelijk | eind bij spoor →, ← onder spoor, volg bocht←, volg "Ettelbrück, fp links van weg, na 100m oversteken naar Alzette-oever (voor *Ettelbrück  ▲ hier naar boven) (NB PC16 geblokkeerd) |
| Krt 10 km 64,5: | wordt: | Welsdorf |
| Krt 10 km 65 | invoegen: | 65 Colmar-Berg, eind ← ri Colmar-Berg |
| Krt 10 km 67,5 | verwijderen | |
| Krt 10 km 68,5 | wordt: | 68,5 fp, asf. wordt betonplaten, over spoor, fp blijven volgen, kruis ww en meteen → fp ri Mersch |
| Krt 10 km 72 | wordt: | Essingen, bij spoorovergang →, na 100m 1e ← PC15 |
| Krt 11 km 74 | toevoegen: | fp langs spoor |
| Krt 11 km 74,5 | verwijderen | na 300m spl ↘ PC15 |
| Krt 11 km 75,5 | verwijderen: | eind ← |
| Krt 11 km 76 | wordt: | op ww (200m na Station Mersch) ← Impasse A. Kayser, eind ← en →, fietsbrug Alzette, fp volgen langs spoor |
| Krt 11 | invoegen: | km 79,5 bij speelplaats fp → PC15 ri Luxembourg, na 400m fp langs Alzette |
| Krt 11 km 80 | wordt: : | brug over Alzette, volg fp, Lintgen, eind → PC15 ri Hünsdorf, na brug Alzette meteen ← PC15, ↘ fp langs A7 |
| Krt 11 km 81,5 | wordt: | km 82 |
| Krt 12 km 89 | wordt: | ( 1 km Bérelange) kr ww (E421, druk!), na 100m fietsbrug Alzette, fp |
| Krt 13 km 105 | wordt: : | *Hespérange, fp ↗ (ri Merl) ↑ park in, in park: 1 ^{ste} kp →, ↗, ↑, ↗, → langs ▲ (zie kaartje) |
| Krt 14 km 114,5 | verwijderen: | rood-wit hek |
| Krt 14 km 115 | wordt: : | [5%-300], na 300m rot ↑ fp ri Dudelange |
| Krt 14 km 116,5 | wordt: | rot volg fp ri Dudelange, onder viaduct ↑, langs spoor |
| Krt 14 km 133,5 | wordt: | *Cattenom  ( 1km,  2km), rot → ri Thionville, na 300m rot ← ri Cattenom Centre, Av. du Gén. De Gaulle ( 5km Thionville) |
| Krt 16 km 37,5 | toevoegen: |  |
| Krt 17 km 43,5 | wordt: | D103-L ri Servigny (↑  4km Vaudoncourt), na 500m spl ↘ [7%-900] [4%-1200] |
| Krt 18 km 59 | wijzigen; | [4%-1300] moet zijn: 4%-1000] |
| Krt 19 km 83 | wordt: | Vannecourt, bij pleintje →, in bocht direct ← en → 'R. des Loups' ri Puttigny |
| Krt 19 km 97,5 | invoegen: |  |
| Krt 20 km 109,5 | wordt: | Moncel-s/Seille  , → ri Nancy, eind →, op ww →, na 100 m  ← D80 ri Sornéville, spl ← ( 8km), [5%-200] |
| Krt 20 km 113 | wordt: | km 112,5 |
| Krt 20 km 115 | wijzigen: | [8%-1000+300] moet zijn: [5-10% - 1000] en [3-9% - 1000] |
| Krt 22 km 153,5 | wijzigen: | [3%-1000] moet zijn: [3%-1500] |
| Krt 23 km 173,5 | wordt: | *Charmes    kruis spoor, direct ←, na 200m → (Avenue Gen. de Gaulle), rot ↑, Moezelbrug, na brug eind ← ri Vincey, direct → R. de Madagascar |
| Krt 25 km 28 | wijzigen: | [10-13%-500], moet zijn: [10-13%-300], |
| Krt 25 km 37,5 | invoegen |  |
| Krt 25 km 38,5 | verwijderen: | spl ↘ |
| Krt 25 km 39,5 | Verwijderen | ▲ |
| Krt 26 km 57 | invoegen |  |
| Krt 28 km 77,5 | wijzigen: | [4%-400] moet zijn: [5%-300] |
| Krt 30A km 8,5 | verwijderen: | tweede "ri autres Services" |
| Krt 31 km 108 | verwijderen: | tweede "ri autres Services" |
| Krt 32 km 131,5 | wijzigen: | km 132 |
| Krt 32 km 151,5 | wijzigen: | [8%-1000] moet zijn : [5%-700] |

| | | |
|-----------------|--------------------|---|
| Krt 34 km 163 | <i>invoegen</i> | (♿ 3km) |
| | <i>Verwijderen</i> | ♿ |
| Heerlen km 0 | <i>wordt:</i> | * Heerlen ▲station noorduitgang, busstation, na 200m → (spoor) na 500 m rot → onder spoor (Groene Boord) volg fietsbordjes richting Kerkrade/Aachen |
| Heerlen | <i>Toevoegen:</i> | km 2 ↖ Molenberglaan, na 300m → Justus van Maurikstraat, na 100m → Caumermolenweg |
| Krt 35 km 8,5 | <i>wordt:</i> | Molsberg, na 500m eind ← rot → ri knp 89 |
| Krt 35 km 9,5 | <i>wordt:</i> | eind ← ri knp 89, na 300m [6%-200] ←, tunneltje ←, [6%-300], na 400m eind → ri knp 89 (Waalbr.weg) |
| Krt 35 km 14,5 | <i>wordt:</i> | knp 97 ↑ ri knp 96, over spoor, na 400m ↙ ri knp 96 |
| Krt 35 km 17 | <i>wordt</i> | km 17,5 |
| Krt 35 km 19 | <i>toevoegen:</i> | (ingang aan parallelle N278) |
| Aachen km 24 | <i>wordt:</i> | ↗ An der Schanz [8%-200], na 200m ↑ Boxgraben |
| Aachen km 26 | <i>wijzigen:</i> | Theaterstr. moet zijn: Zollernstr. |
| Aachen km 28 | <i>toevoegen:</i> | (vanaf hier volg je de Vennbahn, tot aan St. Vith meestal aangeduid als Ravel L48, daarna als Ravel L47). |
| Krt 37 km 47 | <i>wordt:</i> | kruis vv (→ *Raeren ♿ ♿, ←▲). Volg steeds ri Waimes Ravel L48. |
| Krt 37 km 56,5 | <i>toevoegen:</i> | ♿ |
| Krt 37 km 74,5 | <i>invoegen:</i> | ▲ |
| Ket 37 km 65,5 | <i>toevoegen:</i> | (na 500m onverhard (3km)) |
| Krt 38 km 81,5 | <i>invoegen</i> | ♿ |
| | <i>verwijderen</i> | ▲ |
| Krt 38 km 94,5 | <i>invoegen</i> | ♿ |
| Krt 38 km 101 | <i>invoegen</i> | ♿ |
| Krt 39 km 108,5 | <i>invoegen:</i> | (←▲3km Deidenberg) |
| Krt 39 km 112 | <i>verwijderen</i> | |
| Krt 39 km 118 | <i>wordt:</i> | → volg "Ravel 48" ri Troisvierges, daarna "Ravel 47" (na 300m → *Sankt Vith ▲♿ 2x ♿♿♿ 6km) |
| Krt 41 km 139,5 | <i>invoegen:</i> | (↑ ♿ 4,5 km Hautbellain) |
| Krt 41 km 143 | <i>wordt:</i> | spl ↗, na 200m ← tunneltje ↑ na 50m wegwijzer (Troisvierges) |
| Krt 41 km 149,5 | <i>invoegen</i> | ♿ |
| Krt 42 km 155,5 | <i>wordt :</i> | Weiler ↗ ri Troine |
| Krt 44 km 34,5 | <i>wordt:</i> | (↖ ↘ 1,5km) ↘ over Rur, direct na brug ←, Hückelhoven-Hilfarth ♿♿♿ |
| Krt 51 km 158,5 | <i>wordt:</i> | eind op vv (B258) ← ri. Dahlem, na 700m → fp ri Dahlem, ged. Onverhard [6/8%-1000] (↑ *Blankenheim ♿♿♿) |

Wijzigingen NAVIGATIETEKST TERUGWEG


















| | | |
|-----------------|---------------------|---|
| Krt 5 km 61,5 | <i>invoegen:</i> | ♿ |
| Krt 8 km 130,5 | <i>wordt:</i> | Oberwampach, na 300m ← ri Longvilly, direct [15/18%-100, 10%-200, 5%-400] (↗ start vennbahn-alternatief) |
| Wiltz km 115 | <i>wordt:</i> | eind op vv ↙ (N12), na 600m bij kerk bocht naar links volgen |
| Wiltz km 117 | <i>wordt</i> | eind op vv → N26a ri Clervaux |
| Wiltz km 117,5 | <i>wordt</i> | km 118 spl ↖ N12 ri Clervaux, na 500m ← CR329 ri Noertrange, over rivier [8%-450] |
| Wiltz km 118,5 | <i>wordt</i> | km 119 |
| Krt 9 km 114 | <i>invoegen:</i> | ♿♿ |
| | <i>Verwijderen:</i> | ▲ |
| Krt 9 km 115 | <i>wordt</i> | eind op vv ↙ (N12) |
| Krt 17 km 141 | <i>wijzigen</i> | D603 moet zijn: N3 |
| Krt 17 km 145,5 | <i>toevoegen:</i> | ♿ |
| Krt 19 km 100,5 | <i>wijzigen</i> | pleintje ↖ en ↖ (5t) moet zijn: pleintje ↖ (5t) |
| Krt 20 km 73,5 | <i>invoegen</i> | ♿ |
| Krt 20 km 74 | <i>wordt:</i> | eind vv → D674 (druk) ♿♿, na 50m 3x ← D80 ri Pettoncourt |
| Krt 22 km 33,5 | <i>verwijderen</i> | ♿ |
| Krt 22 km 34,5 | <i>verwijderen</i> | ♿ |
| Krt 24 km 161 | <i>wordt</i> | Avillers ▲↖, na 300m kp → D17e ri Gircourt-lès-V |
| Krt 25 km 126 | <i>invoegen</i> | ♿ |
| Krt 26 km 124 | <i>Verwijderen</i> | ▲ |
| Krt 27 km 106,5 | <i>invoegen</i> | ♿ |
| Krt 28 km 87 | <i>wordt:</i> | → D7 ri Corre (♿ 5km) (km 93 ♿ ← Magny-Les-Jussy, km 95 → tgov afslag D47 ▲♿ 3 km Hurecourt, B-weg (soms lopen), ← D47 ♿ 3km Ormoy) |











| | | |
|--------------------|---------------------|---|
| Krt 34 km 0 | <i>invoegen</i> | ( 3km) |
| | <i>Verwijderen</i> |  |
| Krt Aachen km 143 | <i>wordt:</i> | op 5-sprong ↑ Zollernstr. [5%-400], na 400m ← na 50m → Römerstr. |
| Krt 37 | <i>invoegen:</i> | km 101,5 <i>onverhard (3km)</i> |
| Krt 37 km 113 | <i>toevoegen:</i> |  |
| Krt 37 km 122,5 | <i>wordt:</i> | kruis vw (← *Raeren  , → ) |
| Krt 35 km 151 | <i>toevoegen:</i> | (<i>ingang aan parallelle N278</i>) |
| Krt 38 km 69,5 | <i>toevoegen:</i> | , knp 126 kr vw ri Waimes gare |
| Krt 38 | <i>toevoegen:</i> | km 70,5 Waimes gare ↑ ri Monschau (L48) |
| Krt 38 | <i>toevoegen</i> | km 75,5 spl ↑ (L48) |
| Krt 38 km 76,5 | <i>invoegen</i> |  |
| Krt 38 km 89 | <i>verwijderen</i> |  |
| | <i>invoegen</i> |  |
| Krt 38 km 96 | <i>invoegen:</i> |  |
| Krt 39 km 62 | <i>invoegen:</i> | (→  3km Deidenberg) |
| Krt 39 km 69,5 | <i>invoegen</i> |  |
| Troisvierges km 19 | <i>invoegen:</i> |  |
| Krt 41 km 30,5 | <i>invoegen:</i> | (←  4,5 km Hautbellain) |
| Krt 42 km 3,5 | <i>verwijderen:</i> | negeer bord |
| Krt 45 km 124 | <i>toevoegen:</i> | (  1,5km) |

Wijzigingen in tabellen van de overnachtingsmogelijkheden
 Actie: V = Verwijderen. N = Nieuw toevoegen. W = Wijzigen
 Campings

| Actie | Krt | Km heen | Km terug | Plaats | Adres | Telefoon | Open | Aanwijzing |
|-------|-----|---------|----------|-----------------|---------------------------------------|----------------|-------------|---------------------------------------|
| W | 9 | 21 | 114 | Wiltz | Camping Kaul, Campingstroos 60 | 03529503591 | 01/4 -31/1 | |
| W | 11 | 75,5 | 61 | Mersch | Krounebiërg, R.de la Piscine 12 | 329756 | 1/4-31/10 | ten W. van snelweg A7. prijzig |
| V | 25 | 39,5 | 124,5 | Darney | Val des Rochottes | | | |
| W | 29 | 96,5 | 66,5 | Port s/Saône | Municipal | 03-84915132 | 15/5 - 15/9 | oostoever langs jaagp. ri Z |
| V | 38 | 81,5 | 89 | Küchelscheid | La Belle Vallée, Rickshelderweg 6 | | | |
| N | 39 | 108,5 | 62 | Deidenberg-Amel | Euro Mini Camping | 0032-80-771880 | 1/1-31/12 | |
| V | 50 | 135 | 23 | Gemünd | Camping zur Mühle | | | |
| V | 52 | 11 | 174 | Dahlem | Dahlemer Binz | | | |
| W | 56 | 63,5 | 123 | Kyllburg | Kyllburg, Karl-Kaufmann-weg | 06563-8133 | 1/3 – 15/11 | aan de Kyll |

Hotels, Chambres d'Hôtes, enz

| Actie | Krt | Km heen | Km terug | Plaats | ??? | Adres | Telefoon | Aanwijzing |
|-------|-------|---------|----------|----------------------|---|---|------------------------------------|---|
| V | 7 | 120 | 19,5 | Cherain |  | Les Ecoliers, Cherain 10 | | |
| V | Wiltz | 20 | 117,5 | Wiltz |  | Beau Séjour, 21 Rue du 10 Sept. | | |
| V | Wiltz | 20 | 117,5 | Wiltz |  | JH, 6 Rue de la Montague | | |
| N | Wiltz | 20 | 117,5 | Wiltz |  | Hotel Aux Anciennes Tanneries, 42A, rue Jos Simon | 957599 | bij de brug, circa 200m van de route |
| N | Wiltz | 20 | 117,5 | Wiltz |  | Ferreira Felicie 108 R.du X Septembre | 06-21797206 | |
| N | 17 | 37.5 | 146 | Les Etangs |  | Relais du Mazagran 12, Rue du Chateau | 0387358018 0609260457 | 100 m van e route |
| W | 17 | 37.5 | 146 | Glatigny |  | Les Templiers (TdH) | 03-87740834 06-98246003 | Aan D954 |
| N | 17 | 54 | 130 | Hémilly |  | Fred & Armelle Carne, 38 Rue Principale | 06 82 54 05 32 | |
| W | 18 | 64,5 | | Brulange |  | Le jardin de Norah , Rue de Metz 3 | 0033 387010120 | |
| W | 18 | 74,5 | 108,6 | Viviers |  | La Rustique , 5 Grand Rue | 0031-628999210 0033 387 855 090 | Vrienden op de Fiets! 1/5-31-9 Table d'hôte |
| W | 17 | 37.5 | 146 | Glatigny |  | Les Templiers (TdH) | 03-87740834 06-98246003 | Aan D954 |
| V | 19 | 92.5 | 91,5 | Château Salins |  | Le Floride, 17 R de Strassbourg (D955) | | |
| W | 23 | 167 | 16,5 | Loromontzey |  | Damien et Mariam Colin , 1, Ferme de Loro | 03-83725373 | St.Germain D133 ri Loromontzey |
| V | 23 | 173,5 | 8 | Charmes |  | Dancourt, 6 Place Hôtel de Ville, LdF, FFCT | | |
| N | 20 | 109,5 | 73,5 | Moncel sur Seille |  | Rouselot, 14 Rue de Haguenu. | 03-83378270 | Op D674 |
| N | 25 | 37,5 | 126 | Bonvillet |  | Thierry, 74 Ruelle Victor | 03-29093314 | Mob. 06 47696958 |
| V | 26 | 50 | 114,5 | Claudon |  | L'Oiseau libre, M.Bijvank, 2 Chemin des Pins, Droiteval + TdH | | |
| N | 26 | 57 | 106,5 | Passavant-la-Rochère |  | H. Kwint, Rue des Carrières 14, | 06-47351950 06-64901796 | |
| N | 27 | 64,5 | 98,5 | Corre |  | La Marina, Pré le saônier | 03 84925845 | Aan de haven |
| N | 34 | 158 | 5,5 | Cult |  | Les Egrignes, 2 Route d'Hugier | 03-84319206 | 4 km van de route. T.d'h. |
| N | 34 | 163 | 0 | Brussey |  | Le Clos, 8 Impasse du Clos | 03-84317190 | 3 km op D15 vanuit Marnay |

| Actie | Krt | Km heen | Km terug | Plaats | ??? | Adres | Telefoon | Aanwijzing |
|----------|--------------|---------|----------|--------------|---|--|--|--|
| N | 37 | 56,5 | 113 | Roetgen |  | Pension Knott, Hauptstrasse 107a | 0049-160-94914575 | |
| N | 38 | 81,5 | 89 | Küchelscheid |  | Carmen Hensen, Auf Dem Hau 46 | 080-330608 | 2km van de route |
| N | 38 | 94,5 | 76,5 | Weywertz |  | Fam. Müller, Trippengasse 14 | 0032-80445060 0032-470538716 | |
| N | 38 | 101 | 69,5 | Waimes |  | Marianne Dethier, 6 Rue du Centre | 080-679884 04-72462681 | |
| N | 41 | 139,5 | 30,5 | Hautbellain |  | Kircherweeg 1 | 0035-2621741222 | Ten W van de route over N7 |
| N | Troisvierges | 149,5 | 19 | Troisvierges |  | App. Eichelsberg, rue Eichelsberg 20 | 00352-979007 | Bedandbike.lu |
| N | 44 | 34,5 | 124 | Hückelhoven |  | Hotel Friends, Berresherimring 1 | 02433 8370 | 1,5 km van de route |
| N | 50 | 141 | 17,5 | Kall* |  | Hotel Hüttenhof, Hüttenstrasse 56 | 02441 6246 | brug Urft, rot, over spoor rot 1° 1 km |
| N | 56 | 63,5 | 123 | Kyllburg* |  | Hotel Haus Wehrbüch, Wilseckerstrasse 16 | 06 563 2666 | Aan de route |
| W | 60 | 148 | 38 | Wincheringen |  | Gasthof Zur Moselbrücke, Am Bahnhof 4 | <i>06583 993 260</i> <i>0160 550 2482</i> | bij Moselbrug, over spoor |

VVV-lijst

| Actie | Kaart | Km heen | Km terug | Plaats en adres | telefoon |
|----------|-----------------|---------|----------|--|-----------|
| N | 41/Troisvierges | 149,5 | 20,5 | 4, rue d'Asselborn (ook kleine fietsreparaties/onderdelen) | 024514881 |