

DEEL 2 MARNAY - STES.MARIES-DE-LA-MER

Wijzigingen KAARTMATERIAAL

Kaart 50b dient in zijn geheel te worden vervangen door de volgende kaart:

















Wijzigingen NAVIGATIETEKST HEENWEG





- |                |           |   |
|----------------|-----------|---|
| Krt 1 km 0     | vervalt   | (in Marnay Knooppunt met fietsroute Ring 2 Basel-Tours)   |
| Krt 1 km 14    | toevoegen | [tot 6% - 2000]   |
| Krt 1 Km 17    | invoegen  | (Knooppunt met fietsroute Ring 2 Basel-Tours)   |
| Krt 2 km 23,5  | invoegen  | ■   |
| Krt 2 Km 26    | vervalt   | (▲ 3 km)  |
| Krt 3 km 41    | vervalt   | ■   |
| Krt 5 km 73,5  | invoegen  | Plasne (N.B. deze regel in boekje weggefallen) na 400m → D96 ri La Marre, na 100m ← (bocht) ri Cirque |
| Krt 7 km 109   | wordt     | Marsonnay, op pleintje ↖ '3 T', [11%-150], na 200m spl ↗ [11%-150], eind vw ← ri Orgelet (D49)        |
| Krt 9 Km 150   | wordt     | Thoirette ■ ↘ ↗ ▲ na 500m rot ← ri Oyonnax, brug, → D91 ri Bolozon (← ▲ 3km [5/8%-3000])              |
| Krt 14 km 7,5  | wordt     | ↑ Ch. du Prieuré, ↑ Jameyzieu, kruis vw, spl ↖ R. de l'Ecole, kruis R. de la Village, vw ← D24        |
| Krt 14 km 8    | invoegen  | na 200m → Ch. de Mianges  |
| Krt 14 km 9,5  | wordt     | eind →, na 300m ← Ch. du Buclet [8%-500], 'km 50' ↑, Mianges ↑  |
| Krt 15 Km 17   | invoegen  | ■ ↘ ↗   |
| Krt 15 km 25,5 | invoegen  | [10/11%-400]  |
| Krt 15 km 28,5 | invoegen  | [5/8%-2000]   |
| Krt 16 km 50,5 | wordt     | ↘ D41 ri Vienne (bord verkeerd), na 600m ↖ ri Arzay '19 T' [7%-800], langs meertjes (538m)            |















Krt 16 km 53,5 *wordt*  
Krt 17 km 59,5 *invoegen*  
Krt 18 km 69,5 *wordt*  
Krt 18 km 72 *invoegen*  
Krt 18 km 78 *wordt*  
Krt 19 km 94,5 *wordt*  
Krt 19 km 104,5 *wordt*  
Krt 20 km 116,5 *vervalt*  
Krt 20 km 112,5 *wordt*  
Krt 20 km 115 *invoegen*

Krt 20 km 117,5 *wordt*  
Krt 20 km 120 *wordt*  
Krt 21 km 137,5 *invoegen*  
Krt 21 km 138,5 *invoegen*  
Krt 22 km 142,5 *wordt*  
Krt 22 km 149 *wordt*  
Krt 22 km 151 *wordt*  
Krt 22a km 1 *invoegen*  
Krt 22a km 6,5 *invoegen*  
Krt 22a km 8,5 *invoegen*  
Krt 22a km 14 *invoegen*  
Krt 23 km 166 *wordt*  
Krt 24 km 179 *invoegen*  
Krt 24 km 184 *wordt*  
Krt 24 km 185,5 *invoegen*  
Krt 24 km 189 *invoegen*  
Krt 24 km 194 *invoegen*  
Krt 25 km 197 *invoegen*  
Krt 25 km 212 *invoegen*  
Krt 26 km 231,5 *invoegen*  
Krt 28 km 15 *wordt*  
Krt 29 km 16,5 *wordt*  
Krt 29 km 25 *invoegen*  
Krt 29 km 33,5 *invoegen*  
Krt 30 km 35 *invoegen*






Krt 31 km 54,5 *invoegen*  
Krt 39 km 27 *invoegen*  
Krt 39 km 45,5 *wordt*  
Krt 40 km 66,5 *invoegen*  
Krt 42 km 118,5 *invoegen*  
Krt 45 km 14 *wordt*  
Krt 46 km 49 *vervalt*  
Krt 50 km 128,5 *wordt*  
Krt 50b km 26,5 *wordt*




spl ↑, Arzay  spl ↑  
*na Faramans:*   
Thodure , volg D157 [6%-1200], in haarspeld spl   
*na 200 m kp → D130A  6km)*  
Le Grand-Serre    ↑ ri Église et Halles, (→ ), wordt D66 (negeer bord Hauterives!), afdaling  
spl → D584 ri Bathernay (*voor  en  hier  D584A en D121, 3,5km parallel aan route)*  
rot ← D67 ri Romans (druk!), na 500m rot → D53 ri Romans (druk!) [5%-400 + 4%-400]  
  
eind ← D574, na 500m eind ← D574 ri Romans (km 114  2km)  
rot ↑ D574 ri Romans-centre, over D532, rot ↑

ri Centre Ville / 3,5T (fp, onder spoor, rot ) , na 200m rot ri 'Tour Jacquemart', ↑ wordt R. Jacquemart, eind vóór toren ←, na 100m → (Côte des Cordeliers)  
eind vw → N2532, N.B. na 300m  oversteken naar parallelweg (pas op verkeer!!) ri Mondy, [3%-500], spl onderaan ↑, na bocht (100m) meteen ← ri Les Passas [5%-500]  
( Les Rosiers  100m vóór vw) kruis vw (D68)




  
Montvendre   , na 300m eind  langs kerk, over brug , na 200m  ri La Baume-Cornillane (D208a) [7%-500] (144 )  
La Baume-Cornillane   (bij kerkje →, na 1,3 km ) eind ← ri Ourches (D745)  
eind → ( 1 km Ourches), meteen  [8%-200], kruis vw 'La Drôme à Vélo'  
( ← "Les Granges" ri La B.-C.)








eind vw ←  
spl   
eind → D509 ri Crest  
kruis spoor, rot ↑ ri Pas de Lauzun [5%-3000] [7%-4000] (168,5 )  
rot ↑, na 200m ← D136 ri Le Puy St. Martin  
← D128 ri Pont-de-Barret (voor  hier ↑)

  
spl  [6%-700] (→ D183 2x  4km)  
(→ D136 )  
( 2,5km)

  
  
\*Orange  (geen bord!), onder spoor, rot 2° R. . Marcel Pagnol, wordt R. Alsace Lorraine, spl  R. Alsace Lorraine  
rot ← Ch. de la Passerelle etc.


(←  1,5 km)  
(na 1,5km [10%-600]. Alternatief: ↑ D23)  
← ri Sabran [7%-400] NB: *ipv. de klim naar Sabran:  ri Megiers tot km 47,5 ↑*)  
( ↑ D5, daarna ← D405)

  
St. Martin-de-Londres rot ↑, na 400m eind →, na 400m  D122 ri Causse-de-la-Selle [5%-2500]  
  
\*Vendres  , na 100m op vw  etc.  
 over brug ←



Actie	Krt	Km heen	Km terug	Plaats	Adres	Telefoon	Open	Aanwijzing
N	9	150	75,5	Thoirette	Des gorges d'Origin, r.du Lac, Matafalon	04-74768097		3km buiten route, klim (ook chalets)
A	13	219,5	4,5	St. Maurice-de-G	Municipal, Les Plages de L' Ain	04-74618002	hele jaar	D84 W. in St.Maurice-d-G., aan Ain, met "tarif eco vélo"
A	16	44	198,5	Châtonnay	à la Ferme, du Grand Goulet, Estelle et Mireille Janin	04-74583372		3km van route, volg bordjes
N	19	104	138	Charmes-sur-l'Herbasse	Les Falquets	04 75 4575 57/ 06 87 75 36 14	1/5-31-8	In Bathernay ↗ D584A en D121ri Margé, parallel aan route
V	20	116,5	123,5	Romans-sur-Isère	Municipal des Chasses			
N	21	136,5	106	Chabeuil	▲ Les Rosiers	04-75590671	15/4-15/10	
N	22	151	92	Ourches	▲ La Chenaie	04-75603169	Hele jaar	
V	23	163,5	77,5	Aouste-s.Sye	La Pierre à Feu			
N	24	194	59,5	Puy-St.-Martin	▲ Les Lavandes	04-75760409	1/5-15/9	Aan D136
	26	231,5	11,5	La Baume de Transit	Clos La Baumiane	04-90427624		Aan de route voor dorp
N	28	15	132,5	Orange	Camping Manon, 1321 rue de la A. Carrel	04/32819496	1-4/30-10	www.campingmanon.com
V	29	16	134	Orange	Le Jonquier, 1321 Rue Al. Carrel			
N	29	24	126	Caderousse	▲ boomgaard van Pierre Roche	06-60532403		even ten N van Caderousse, primitief
N	31	54,5	98	Châteaurenard	Le Yody, Grand Quartier 3120	04-90 94 25 23	Hele jaar	Rot← D571, eerste weg links D76c, 2x over brugje
V	38	18,5	119,5	Pont st.Esprit	Beauchamp Grange Neuve, Rt de St.Etienne de Sorts			
N	44	14	121	St. Martin de Londres	Le Pic St. Loup	04-67550053		
V	46	45	87	Montpeyroux	Municipal Les Mazes			

### Hotels, Chambres d'Hôtes, enz

Actie	Krt	Km heen	Km terug	Plaats	???	Adres	Telefoon	Aanwijzing
N	9	150	75,5	Thoirette	🏠	55 Grde Rue	04-74761106/ 06-65303233	bij winkel in visserijbenodigdheden
N	15	17	226	Frontonas	🏠	Comptoir et dépendances, 138 Place du village	04-74951414	centrum
					🏠	Chambre chez l'habitant, 269 Rue Charrel	06-84362881	Graag reserveren
N	16	44	198,5	Châtonnay	🏠	à la Ferme, du Grand Goulet, Estelle et Mireille Janin	04-74583372	3km van route, volg bordjes
N	18	72	170,5	Marcollin	🏠	Le clos des collières,	04-74567438	6 km W op D130A
V	20	116,5	123,5	Romans-s/Isère	🏠	M&Mme Cambefort 57 Av. Duchesne		
V	21	138,5	103,5	Chabeuil	🏠	De Commerce, Place Génissieu	04-75590023 06-09856227	bij de brug, Oostzijde
N	24	178	64,5	Saoû	🏠	La Placette, www.laplacette.com	06-76931692	
N	24	189	51	Charols	🏠	Hotel Rest. Le Maya's	04-75924034	
N	25/ 26	197	46,5	Portes-en-Valdenne	🏠	La Fontaine salée	04-75462878	2,5 km D127
V	25	212	31	Taulignan	🏠	La Malle Poste		
N				Salles-s-s-Bois	🏠	Tushita, Rte. D'Aleyrac	04-75535516	Aan de D24 W. van Taulignan
N	27	237,5	4	Suze-la-Rousse	🏠	« Panelles » Rte de Bolène	04-75040815	
N	29/ 30	33,5	116	Roquemaure	🏠	Les charmes de Luneil, 4 rue de Rhône	04-66790856 06-18901679	centrum
N	42	118,5	20	Salinelles	🏠	Chez Françoise, 75 route de Quissac	04-66351461	