














DEEL 2 MARNAY-STES.-MARIÉS-DE-LA-MER












Wijzigingen NAVIGATIETEKST HEENWEG

Krt 1 km 0	<i>invoegen:</i>	↘ 3km
Krt 1 km 14	<i>wijzigen:</i>	[tot 6%-2000] moet zijn: [tot 6%-1500]
Krt 3 km 45	<i>wordt:</i>	langs houtsnijderij, ← D472
Krt 3 km 45,5	<i>wordt:</i>	→ r. de Strasbourg (D483), (↑ 300m ↘)
Krt 3 km 48	<i>wordt:</i>	onder spoor, meteen → N83 ri Arbois (druk)
Krt 3km 50,5	<i>wordt:</i>	km 50
Krt 3 km 51	<i>wordt:</i>	← D14 ri Arbois
Krt 4 km 68	<i>invoegen</i>	↘
Krt 5 km 81	<i>invoegen</i>	▲
Krt 9 km 150	<i>invoegen:</i>	▲
Krt 12 km 200,5	<i>wijzigen:</i>	eind → D904 ri St. Maurice-de-R (↻ 5km Ambutrix), na 400m spl ↑ dorp in, *St.Maurice-de-Rémens ↘, 50m na kerk ← R. de Mormoz, komt uit op D77, ↑
Krt 12 km 208,5	<i>verwijderen:</i>	↘
Krt 14 km 0	<i>Toevoegen:</i>	(rot 2° ↑ D18D ↘ 4km ri St.Romain de J.)
Krt 14 km 14,5	<i>wijzigen:</i>	* Frontonas ↘ ↘ ↘ ↘
Krt 15 km 14,5	<i>wijzigen:</i>	* Frontonas volg D163 ri centrum, eind vw ←
Krt 15 km 17	<i>wordt:</i>	centrum Frontonas, na dorpspl ↗ D163 ri Bourgoin
Krt 15 km 28	<i>wordt</i>	bocht ← [5/8%-3500], na 500m ← C3 ri Aillat
Krt 15 km 28,5	<i>verwijderen</i>	
Krt 15 km 29,5	<i>wordt:</i>	Aillat, na 700m ↗ ri Chèzeneuve, na 400m [8%-600]
Krt 16 km 37	<i>wijzigen</i>	[7%-900], (moet zijn: [5%-800], (
Krt 16 km 53,5	<i>wijzigen</i>	↘ La Ferme des Trois Sources, tel 04-26053021
Krt 17 km 67	<i>wordt:</i>	bij kerk → Rue Mozart, na 100m ←, kr vw ri Thodore, rot D157 ↑, rot ↑ D157 ri Thodore
Krt 18 km 78	<i>verwijderen:</i>	(negeer bord Hauterives)
Krt 18 km 85,5	<i>wijzigen</i>	(voor ▲ ↘ ↘ en Palais Idéal hier → D538 ri St.Uze)[5%-200]
Krt 20 km 107	<i>wordt:</i>	250m na top, (vòòr brugje) 1e →, rte des Acacias
Krt 20 km 108,5	<i>wordt:</i>	spl ↖
Krt 20 km 115	<i>wordt:</i>	km 115,5
Krt 20 km 117,5	<i>wordt:</i>	rot → ri Centre Ville / 3,5T (fp, onder spoor, rot ↗ na 200m rot ↑ R. Jacquemart, eind vóór toren ←, na 100m → (Côte des Cordeliers)
Krt 22a km 8,5	<i>wordt:</i>	km 9 spl ↗ R. d' Eure)
Krt 28 km 11	<i>wordt</i>	na brug meteen → C14 Ch. de Sablas
Krt 31 km 55,5	<i>toevoegen</i>	↘
Krt 31 km 56,5	<i>toevoegen</i>	(na 300m ↗ ↘)
Krt 31 km 61,5	<i>wordt:</i>	Graveson ↘ ↘ ↘ ↘ ↘, rot →, na 200m ← ri Maillane, rot ↑ ri Maillane
Krt 31 km 63,5	<i>wordt:</i>	bocht ↗, *Maillane ↘ ↘ ↘, weg volgen, kp → cour's Jeanne d'Arc, bocht ←, na 200m → R. Notre Dame, na 300m ←, Ch. de Sainte-Marthe
Krt 31 km 65	<i>wordt:</i>	kp → D32 ri St. Etienne-du-G, wordt Av. Montmajour, na 400m spl ↑ ri St. Etienne
Krt 32 km 74	<i>verwijderen</i>	
Krt 32 km 76	<i>wijzigen:</i>	eind ← D33 ri Fontvieille (fietsstrook) Chapelle St. Gabriel ▲
Krt 33 km 91	<i>wordt:</i>	Pont de Crau ▲ ↘ (dus rest van de tekst verwijderen)
Krt 41 km 72	<i>verwijderen:</i>	▲
Krt 41 km 74.5	<i>wordt</i>	einde afdaling rot → ri Dions
Krt 41 km 85,5	<i>toevoegen</i>	(▲ na 100m ← ri Russan)
Krt 42 km 95	<i>wordt</i>	rot ↑ D300 ri Gajan
Krt 42 km 99	<i>wordt</i>	eind ← D1 Rte de Nîmes, na 300m R, na 250m ← en direct vw → D22 ri Montpezat

Krt 42 km 110,5	wordt	rot ri Fontanes, Fontanes  , na 400m ← ri centre village
Krt 42 km 111	wordt	↑ rue Lecques, eind ← D178 ri Salinelles
Krt 42 km 112	wordt	km 114 Lecques
Krt 42 km 118,5	wordt	km 117 + invoegen 
Krt 43 km 123	wordt	Campagne, eind ←, na 100m rot → D120 ri Galargues
Krt 45 km 27	wordt :	Causse-de-la-Selle  , rot ← D4 ri St.Guilhem-le-Désert [2%-4000] (rot → 4,5km)
Krt 46 km 57	wordt	[8%-300] Brignac
Krt 47 km 78	toevoegen	[5 + 8%-200]
Krt 48 km 81,5	wordt	→ langs kasteelmuur (Les Belles Eaux), eind →, na 300m ↖, meteen ← D33E [5/8%-1000]
Krt 48 km 84,5	wordt	Alignan-du-Vent  , eind ↗ fp, kruis vw, rot → D33 blijven volgen
Krt 48 km 95	wordt	Puissalicon  , eind → [8%-200], na 200m etc.
Krt 49 km 118	wordt	kruis spoor, na 400m over spoor
Krt 49 km 119	wordt	▲ eind →, spl ↖, eind op vw ← (track verkeerd)

Wijzigingen NAVIGATIETEKST TERUGWEG


Krt 1 km 209	bij vw ↗ ri toutes directions, na 100m rot ↖ D13 ri Ferrières, na 200m onder spoor [6%-700]
Krt 1 km 225	invoegen: rot 3km
Krt 2 km 202	verwijderen 
Krt 3 km 174,5 t/m 183,5	vervangen door:
174,5	→ D9 ri Les Arsures
176,5	onder spoor, ← N83 ri Mouchard (druk), (↑ Les Arsures rot )
177,5	↗ D483 ri Mouchard, onder weg en spoor [6%-300]
179,5	Mouchard 
180,5	eind ← (D472)
181	↗ D121 ri Cramans, langs houtsnijderij (↑5km *Villers-Farlay)
184	Cramans  , → ri Arc-et-Senans, onder spoor, na 100m ←, brug
Krt 4 km 156	invoegen rot
Krt 4 km 170	wordt eind vw 1, kruis spoor, direct 0 D469 E4 ri Villette-lès-Arbois
Krt 5 km 148	invoegen ▲
Krt 7 km 122	wordt eind rot ↗ (2°) vw (Rte. d'Orgelet), eind vw ← D678 ri Nogna (rot → D678 4km Clairvaux)
Krt 9 km 75,5	invoegen 
Krt 11 km 46	verwijderen: stopl
Krt 12 km 26,5	verwijderen Cormoz, weg volgen
Krt 13 km 14	verwijderen: 
Krt 14 km 235	wijzigen: Jamezieu, kruis vw (D24), na 50m spl ← meteen spl ↖, (↗ rot 4,5km Barens) 100m spl ↗ (Ch. de la Scierie), na 400m kp →, wordt Ch. du Prieuré
Krt 15 km 218	wordt Vaulx-Millieu  * (rot 3km La Verpillière), kp →, na 1000m bij fontein →, na 100m ↑ Rue Centrale (één!), na 700m ↗ langs spoor, na 400m ←, kruis spoor, rot ↑
Krt 17	invoegen: km 171 Let op: haarspeldbocht
Krt 17	verwijderen: km 172 *Thodore, volg D157 ri la Côte St. André (na 600m haarspeld)
Krt 17 km 188	toevoegen (← Arzay rot)
Krt 17 km 188,5	wordt: ← ri Arzay (Rte. de la Mairie) ↑ wordt Ch de la Combe [12%-50, 5%-350], spl ↗ Ch. Des Étangs [6%-1000]
Krt 18 km 157,5	wijzigen: (voor ▲ rot en Palais Idéal hier ↑)
Krt 18 km 170,5	wordt: Thodore  , kp ↑ D157 ri côte-st.-André (← D130 rot 6km)
Krt 18	invoegen: km 171 Let op: haarspeldbocht
Krt 20 km 123,5	wordt: *Romans-s-Isère  , einde brug vw ←, na 200m rot ↗ ri Cite de la musique, na 500m rot → ri Centre Ville (R. du Faubourg de Clérieux, Côté des Masses)
Krt 25 km 204,5	wijzigen: km 205,5
Krt 26 km 227,5	wijzigen: km 226
Krt 28 km 9,5	wordt: km 10 → vw D43, na 300m over brug (Aigues)

Krt 28 km 11 *wordt* na brug meteen → C14 Ch. de Sablas
 Krt Avignon km 102 *wordt:* aan het begin van Pl. de l'Horloge ← R. St. Agricola, 2^e → R. de la Petite Fusterie, eind ← Pass. De l'oriatoire, onder tunneltje → (lopen), na 100m ← door Porte de l'Oulle, rot ↑ ri Villeneuve-les-A.
 Krt 31 km 89 *verwijderen*
 Krt 31 km 89,5 *wijzigen* na 150m rot ← (t.o. ).....
 Krt 31 km 95,5 *invoegen* (vlak vóór Rognonas  )
 Krt 32 km 87 *verwijderen* 
 Krt 33 km 60,5 *wordt:* rot ↑ N453 Rte. De la Crau. Pont de Crau  (rechts: Romeins Aqueduct)
 Krt 33 km 61 *wordt:* rot 3^e ri Fontvielle, langs Etang de Gravière (in de verte), wordt Rte. De Barbegal
 Krt 34 km 135,5 *toevoegen* meteen 1^e 
 Krt 41 km 53,5 *wordt* kp ↑, ( → D618 ri Russan), na 100m → D18 ri Aubarne
 Krt 41 km 65,5 *verwijderen:* 
 Krt 42 km 20 *invoegen:* 
 Krt 45 km 109 *wordt:* Causse-de-la-Selle , rot → D122 ri St.Martin-de-Londres ( rot ↑ 4,5 km)






Wijzigingen in tabellen van de overnachtingsmogelijkheden

Actie: V = Verwijderen. N = Nieuw toevoegen. W = Aanpassen

Campings

Actie	Krt	Km heen	Km terug	Plaats	Adres	Telefoon	Open	Aanwijzing
W	1	0	225,5	Marnay	Le Vert Lagon	03-84317316	1/5-30/9	Aan D29, bij brug over Ognon
V	3	41	183,5	Cramans	Les Glycines, à la ferme			
N	5	81	148	Fay-en-Montagne	Raymonde et Jean Bailly, 3 Rte. De Bonne Fontaine	03-84853081		Heen: Oost via de D5 Terug: Noord-oost via D4 Ook Chalets min. 4 personen
W	19	104	138	St.Donat-s-l'Herb	Les Ulèzes, Route de Romans	04-75451091	1/4-30/9	Aan D58, tarief zie boven
W	21	135	106	Chabeuil / Les Faucons	Le Grand Lierne	04-75598314	27/4-7/9	heen: km 135 D143 bij les Faucons. Terug: km106 D68, erg fietsonvriendelijk!
V	41	72	65,5	Uzès	La Paillote, Quartier de Grezac			
N	41	85,5	53,5	Aubarne	 Russan, Les Coudurières	04-66810927 06-18391553		Op D22 1 ^{ste} ← Ri Russan, na 350m vóór brug →
W	44	14	121	St. Martin de Londres	Le Pic St. Loup	04-67550053		Was in 2017 gesloten
W	46	52,5	82,5	St.André-de-Sg.	Le Septimanien, Rte de Cambous	04-67578423	1/6- 8/9??	Ook chalets (meerdere dagen) D4, aan de route ten zuiden van St. André

Hotels, Chambres d'Hôtes, enz

Actie	Krt	Km heen	Km terug	Plaats	?	Adres	Telefoon	Aanwijzing
N	1	0	225	Brussey		Le Clos, 8 Impasse du Clos	03-84317190	3 km op D15 vanuit Marnay
W	2	25	201	Villars-St.Georges		GdE, Mme. Guerrin, R. de l'Eglise	03-81636663	ri Villars
W	3	45,5	181					
N	4	68	156	Poligny		L'École, 12 rue du théâtre	03 84 37 60 98	In de oude stad
W	5	81	148	Fay-en-Montagne		Raymonde et Jean Bailly, 3 Rte. De Bonne Fontaine	03-84853081	Heen: Oost via de D5 Terug: Noord-oost via D4 Chalets min. 4 personen
W	9	145	79	Coisia		La Chandelette, fam Jannick Rochet	04-74768561	Diner mogelijk

Actie	Krt	Km heen	Km terug	Plaats	?	Adres	Telefoon	Aanwijzing
							06-79159418	
N	9	150	75,5	Thoirette	🏠	55 Grde Rue	04-74761106/ 06-65303233	bij winkel in visserijbenodigdheden
V	12	208,5	14	Chazey-s/Ain	🚗	De La Mairie, 3 Pl. de la Mairie		
N	14	0	235	Barens	🏠	Litsdelys, 9 chemin de vavres	06 36521134	4,5km buiten route
W	16	53,5	190	Arzay	🏠	La Ferme des Trois Sources	04-26053021	ri ONO aan D51, langs route
N	18	72	170,5	Marcollin	🏠	Le clos des collières,	04-74567438	6 km W op D130
V	18	85,5	157,5	Hauterives	🏠	Les Trieves-Hauterives, M+O Estrade,		
N	18	85,5	157,5	Hauterives	🏠	Chez l'Antiquaire, 2 route des Poteries	0475688085	
N	18	85,5	157,5	Lens-lestang	🏠	Chateua saone, 90 chemin du pavé	06 73491669	7km buiten route. T.d'H.
N	23	163,5	77,5	Aouste-s.Sye	🏠	Le Pigeonnier, Quartier Les Niquets, Piégros la Clastre	04-75254600 06-67710448	http://lepigeonnier26.e-monsite.com/ ook table d'hôte
N	24	178	64,5	Saoû	🏠	La Placette, www.laplacette.com	06-76931692	
W	24	187	56	Charols	🚗	Hotel Rest. Les Voyageurs	04-75924034	kruising D9 en D128
V	26	218,5	22,5	Valréas	🚗	La Camargue, 49 Cours Jean Jaurès		
W	26	231,5	12	La Baume de Transit	🏠	Le Baralier, Rte.de Visan ook table d'Hôte	04-75980972	Uit centrum Ri Vison (D235)600m http://www.lebaralier.com
N	31	56,5	95,5	Rognonans	🏠	Le Mas du Rey, Route du Mas de Rey	06-62888205	http://www.lemasderey.com
V	31	64	87	Maillane	🏠	Le Mas de la Christine, C. + Ch. Christin		
N	31	64	87	Maillanes	🏠	La Chardonneraie, 60 rue Notre Dame	04-13399332 06-09223555	
N	31	64	87	Maillane	🏠	Belleviste, 11 draille de l'Homme de Loup	04-90905144 06-99008962	500m van route, ten zuiden van Maillane)
W	32	72	79,5	St.Etienne du Grès	🏠	C Gautier, Moulin de la Croix	04-90490578	Alleen vanaf 2 nachten
N	42	118,5	21	Sallinelles	🚗	O'chateau. 36, rte.de Sommieres	0466510714	Vanaf 2017
W	45	27	109	Causse-de-la-Selle	🏠	Les Hauts d'Issensac	04-67733709	D4 4,5 km buiten route
N	45	27	109	Causse-de-la-Selle	🚗	Hostellerie Le vieux chêne, plan du lac	04 67 73 11 00	In dorp