

St.Jacobs fietsroute deel 1, Haarlem - Tours (Loire)
wijzigingen en aanvullingen bij de 10^e druk, uitgave 2020
Bijgewerkt door Wobien Doyer tot maart 2020

Beginpunt fietsroute in Haarlem (blz. 13)

Behalve de vrijwilligers van het Genootschap van Sint Jacob verstrekt ook de stichting Haarlem-Santiago op zaterdagen een stempel maar werkt niet samen met het Nederlands Genootschap en heeft niets van de doen met de geel-blaauwe stickers langs de St.Jacobs fietsroute waarop ook Haarlem-Santiago staat.

Veel pelgrims menen dat Haarlem het 'officiële' beginpunt is van de Santiagotochten, maar dat ligt net als vroeger bij iedere pelgrim thuis. De fietsroute moet ergens beginnen en liefst op een historisch zichtbare en aansprekende plaats. Veel fietsers sluiten ook in Dordrecht, Breda of in Vlaanderen op de route aan.

Alles-in-één App van de St. Jacobsroute

De app wordt in de 10e druk aangekondigd, maar dat is toch wat voorbarig: Er wordt aan gewerkt, maar hij is nog niet beschikbaar.

Routewijzigingen - aanvullingen

Traject 1

Kaart 8 km 15 Op zondag is de oude watermolen toegankelijk en is er een .

Traject 2


Kaart 13 t/m 15, in en aan de Dender worden stuwen en kaden vernieuwd ten behoeve van beter waterbeheer.

De opeenvolgende werkzaamheden duren enkele jaren, waarbij regelmatig omleidingen voorkomen
Kaart 15 km 153 Geraardsbergen. De St.Adriaansabdij wordt gerestaureerd en de verschillende musea zijn tijdelijk ondergebracht in de nabije vroegere Muziekacademie, Collegestraat 26 (14-17 uur, ma. dicht).

Traject 4

Kaart 30 km 59 - 59,5 Hier staat een fout in de 10e druk. Het moet zijn:




km 59 op spl  la Fusée


km 59,5 op vw  D46 ri Ste. Geneviève



Kaart 35 km 172 In de 10e druk staat hier een regel teveel, 2e regel schrappen (~~na 250 m vw → Av. Gen. De G.~~)


Traject 5

Kaart 37 km 2,3 – 4 wordt:

km 2,3 eind pad  over brug, meteen  fp, eind pad aan overkant vw  over brug

meteen  fp onder spoor,

km 3 vóór brugje  gravel fp, volg bochten, Luisant 

km 4 in flauwe linkerbocht  door hekje, kruis vw bij minirotonde ri Base Plein Air,

Kaart 43 km 122,5 *Longpré (5km D67)*, het romaanse kerkje St.Pierre bezit 13-15e eeuwse muurschilderingen.

Traject 6


Kaart 46 Boven de route tekst had moeten staan: *Dit alternatief sluit aan op traject 2 km 29*

Wijzigingen kampeerterrinen

Kaart 12 km 87 Mechelen, op recreatiegebied De Nekker zijn geen tentjes meer toegestaan.

Kaart 41 km 83 Morée, de camping biedt ook een huisje.

km 92 Pezou, de camping is opgeheven na bezetting door nomaden.

Kaart 42 km 113 *Houssay, 4km*, veldje bij  les Morines 4, Annette et Hubert Petit.

Wijzigingen en aanvullingen hotels, B&B, (pelgrims)herbergen

Traject 1

Kaart 1 km 0 Haarlem, Hello I'm Local, Spiegelstraat 4, 023 8446916

Kaart 5 km 66 Ouderkerk a/d IJssel, IJsselbloem, IJsseldijk-Noord 55 nieuw telnr 06 10904494

km 73 Krimpen a/d Lek, Het Klippennest, Onder de Waal 20, nieuw telnr 06 51244443

Kaart 6 km 88 Dordrecht, Blom aan de Gracht, Grotekerksbuurt 46, nieuw telnr 06 37322977

Traject 2

Kaart 15 km 160 Deux-Acren, M. Amadori-Cools, Rue Saint-Géréon 20 telnr functioneert niet meer

Kaart 16 km 167 *Papignies 3km*, Jean-J. Dufief, Place Curé Borremans 22, telnr functioneert niet meer

Kaart 17 km 203 Tournai, la Tour St.Georges, Rue St.Georges 2, telnr functioneert niet meer


Tournai, mw. Denis, ander adres: du Vieux Colombier 8, telnr blijft 069 225132

Traject 3

Kaart 19 km 31 *Marciennes (2km)*  O. Lasagresse: veranderd telnr: 06 83 83 00 39 of 06 33 18 33 10

Kaart 20 km 55 *Hordain (4 km)*,  Chantal / Etienne Toucheboeuf heeft nu tel. nr. 06-14640093.

Kaart 25 km 152 *Crisolles (2,5 km)* Le Manoir Crisolles, Rue Guiscard 5, tel 0344 095558

Kaart 27 km 186 Compiègne,  Etap, Rue P. Sauvage 1, centrum, heet nu Ibis Budget

Traject 4

- Kaart 28 km 2 Venette, 🏠 Tourterelles, Rue Corbeaulieu 267 naam moet zijn: David Fonder
km 13 Estrées. 🏠 le Cèdre, Claire Demary, Av. des Flandres 43 = D1017, tel. 0781-448992.
- Kaart 29 km 31 Nointel, 🏠 Christiane en Michel Renard prijzig voor 1 persoon.
km 38 🏠 la Bicyclette Jaune ligt in *Agnets-Ronquerolles*, 3 km van Clermont aan D151.
- Kaart 30 km 60 Ste. Geneviève, 🏠 du Nord is op zondag gesloten.
km 66 Andeville, 🏠 Odile Duquenne, rue Berthelot 22, maaltijd of ontbijt mogelijk telnr 06 3754961
Andeville, Bar des Sports, centrum, Op zondag gesloten
- Kaart 31 km 99 Théméricourt 🏠 Le Refuge Fontaine Couture, place Saint-Lô 4, Théméricourt.
tel 0134486592 of 06 15417655, aan de route.
- Kaart 32 km 107 *Ferme de Damply*, 2 km is meer 🏠 met kamers.
km 119 *Épône 2km*, 🏠 Kimotel, Rue Ferdinand Léger, aan D191 bij D113 / spoorlijn, tel. 0130-903737.
Épône 2 km 🏠 Les Jardins de l'Épône, Avenue de la Mauldre 220, op rotonde links,
tel. 0130-956870.
- Kaart 35 km 162 les Pâtis, 🏠 M. le Bodic, Chemin des Bergeries, bij de brug in de route, tel. 0134-943669.

Traject 5

- Kaart 38 km 41 Bonneval, voor accueil Pèlerin melden bij de presbytère, tel. 0237-475257.
Bonneval, 🏠 bij Kunstatelier Eva Maria d'Ostende, Rue de la Résistance 5, tel. 0237-479556
of 06-46041478.
- Kaart 41 km 81 St. Hilaire-La-Gravelle 🏠 L'Etappe de St. Hilaire-La Gravelle, L'Anerie 2 tel 06-70284373
- Kaart 43 km 103 Vendôme, 🏠 La Casa Malice, Alice en Samuel Memet, Allée Ferdinand de lesseps 16
tel 0254776811 of 0661112386
- km 134 Chateau-Renauld 🏠 municipal Vauldchevrier is vernieuwd, ook toegankelijk voor minder
validen. Vooraf bellen.

Traject 7.2

- Plattegrond Parijs 3 km 5 Montrouge, 🏠 C. Esmingaud, Rue Gabriel Péri 7, tel 06 85771147

Traject 7.3

- Kaart 66 km 64 (*terug 59*) Blois, 🏠 Valoria Résidence Sociale Hôtelière, Rue Bernard Darada, tel. 0254-785500.