

St.Jacobs fietsroute deel 1, Haarlem - Tours (Loire) wijzigingen en aanvullingen bij de 9^e druk, uitgave 2016

Bijgewerkt door routemaker / auteur Clemens Sweerman, tot nov. 2017 en door Wobien tot februari 2020
Deze wijzigingenpagina wordt, na het verschijnen van de 10e druk in februari 2020 niet meer bijgewerkt.
Raadpleeg dus ook de wijzigingen bij de 10e druk.

De auteur van de St. Jacobs fietsroute, Clemens Sweerman, is in 2018 overleden.
Zijn weduwe Wobien Doyer, stichting Europafietsers en uitgeverij Pirola hechten eraan zijn werk voort te zetten.
Een groot deel van de tekst hieronder is nog van de hand van Clemens.

Beginpunt fietsroute in Haarlem (blz. 13 en 32)

Sinds de middeleeuwen wordt het St.Jacobs Godshuis in Haarlem bezocht door pelgrims op weg naar Santiago. Door de St.Jacobs fietsroute is het aantal pelgrims dat hier een eerste stempel komt halen flink toegenomen.
Dit voormalige Gasthuis heet nu Rosenstock-Huessy Huis en is in gebruik bij een woongemeenschap met eigen appartementen. Het is dus **geen** instelling waar je vrij binnenloopt en er is geen gastenverblijf.
Vrijwilligers van het Genootschap van Sint Jacob verzorgen op afspraak een gastvrije ontvangst met een stempel, en indien gewenst een rondleiding in de fraaie St.Jacobs kapel met gebrandschilderde ramen vol afbeeldingen uit het leven van de apostel. Je kunt je na een kop koffie uit laten uitzwaaien door familie en vrienden. Vooraf een afspraak maken per mail naar: jacobskapel-haarlem@santiago.nl met vermelding van je tel. nummer, datum en tijd van vertrek en of je fietsend of lopend op pad gaat. Een van de vrijwilligers neemt dan contact op.
De stichting Haarlem-Santiago verstrekt op zaterdagen ook een stempel maar werkt niet samen met het Nederlands Genootschap en heeft niets van de doen met de geel-blaauwe stickers langs de St.Jacobs fietsroute.
Veel pelgrims menen dat Haarlem het 'officiële' beginpunt is van de Santiagotochten, maar dat ligt net als vroeger bij iedere pelgrim thuis. De fietsroute moet ergens beginnen en liefst op een historisch zichtbare en aansprekende plaats. Veel fietsers sluiten ook in Dordrecht, Breda of in Vlaanderen op de route aan.

LET OP:

Credencial of pelgrimspas Vanuit de geestelijkheid in Spanje wordt vanaf 2017 geeist dat de Credencial moet vermelden dat de pelgrimstocht voert naar het graf van de apostel St.Jacob in de kathedraal van Santiago. Nieuwe Credencials zijn aangevuld met deze tekst en voor al aangeschafte pelgrimspassen biedt het Nederlands Genootschap een stickertje met de tekst aan, in Utrecht, maar ook in Sint Jacobiparochie, Haarlem en Vessem.

Fietsers die onderweg in Frankrijk alsnog een (vervolg-) pelgrimspas aanschaffen, kunnen de sticker bij aankomst in Santiago in de 'Huiskamer' krijgen.

Stempels op de pelgrimspas kun je ook vragen bij de kerk van het vertrekpunt thuis en verder op etappeplaatsen tijdens de tocht, als die op eigen kracht wordt ondernomen. Het is dus niet de bedoeling voor een stempel met de auto naar Haarlem te rijden zonder de tocht daar daadwerkelijk aan te vangen.

Galder Fietsers die rond Breda op de St.Jacobsroute aanhaken, kunnen in Galder een stempel halen in het café bij de kapel op de hoek van de Jacobsstraat. Of een dag tevoren opbellen naar Joke Vermeeren 076-5612842.

Niet vermelden privé pelgrimsadressen in verslagen en weblogs

Een aantal Franse pelgrims biedt na hun eigen Santiagotocht onderdak aan langstreckende pelgrims.
Deze adressen worden verstrekt door regionale afdelingen van Les Amis de Saint-Jacques en zijn vooral bestemd voor wandelaars die in Noord en Midden-Frankrijk spaarzaam langskomen en niet voor een grote schare fietsers uit het noorden.
Deze privéadressen staan dus niet in de fietsgids en het is ook niet de bedoeling deze te vermelden in verslagen en op weblogs, met de kans dat steeds meer fietsers langskomen, vooral als er gratis bij staat. Het gevolg is dat ook profiteurs zich melden en deze gastgevers zich schielijk terugtrekken. Daar is niemand bij gebaat. Als het zich voordoet, geniet als goede gast van de persoonlijke contacten en vraag naar de pot voor een gulle 'donativo'.

Gebruik van GPS-tracks.

De fietsroutes zijn ter plaatse onderzocht en zorgvuldig samengesteld, dus niet eenmalig of virtueel vanaf een scherm. Dit betekent dat recente fietsgidsen, samen met deze updates, bepalend zijn voor de actuele routes.
GPS-tracks zijn daarvan afgeleid en blijven een hulpmiddel dat van nut kan zijn in steden, of bij ommetjes.
Op internet aangeboden tracks zijn vaak verouderd, kennen omwegen of soms ernstige fouten als snelwegen en autotunnels.
Gecorrigeerde GPS-tracks bevinden zich tot nu toe op de website van europafietsers.nl

Algemeen in Frankrijk zijn inmiddels veel dorpscafé's overdag dicht of zelfs definitief gesloten.
Een toenemend aantal campings municipal verkort de seizoensperiode en beperkt het beheer.

St.Jacobs fietsroute en afwijkende nieuwe bordjes Saint Jacques via Chartres in Frankrijk

In Regio Centre zijn / worden vanaf Maintenon - Chartres - Tours tot aan Châtellerault, vanaf 2014 fietsbordjes geplaatst van een nieuwe Franse route Saint-Jacques à Vélo via Chartres.
Op een aantal trajecten is de Franse aanduiding vrijwel gelijk aan de St.Jacobs fietsroute, met slechts geringe veranderingen en kleine omwegen. Op andere trajecten komen echter kronkelige omwegen voor langs enkele plaatsen die, zonder meerwaarde, (te) ver van de Jacobsroute af liggen.
Onderweg scheidt dit soms verwarring welke route men volgt, mede als stickers van de St.Jacobs fietsroute onder een bordje zijn verdwenen. In de fietsgids wordt de afwijkende Franse route met een andere kleur aangegeven.
rond Château-Renault - kaart 44 - staan (nog) geen bordjes: het Franse plan is via Villedômer te gaan, met daar een steile klim naar Neuillé (1,5 km langer).






Blz. 25 vervoer met fiets 2020

Fietsbussen rijden vanuit Amsterdam, Utrecht en Breda naar en van Bléré (aan de Cher, 20 km van Tours), van eind juni tot half augustus ongeveer om de 2 weken, vrijdag heen en zaterdagavond terug.

Trein De fiets kan met een kaartje mee op de internationale IC-treinen tussen Amsterdam, Antwerpen en Brussel. In de duurdere IC-direct binnenland en de hogesnelheidstrein Thalys zijn geen fietsen toegestaan.

Vanuit Tours rijden enkele TGV's met fietsvervoer, anders per sneltrein, met een overstap op de fiets in Parijs. Vanaf Parijs Gare du Nord naar Gare Lille-Flandre rijdt ieder uur een TGV met fietsvervoer; reserveren ter plekke. Op station Lille-Flandre kun je voor de IC naar Antwerpen geen fietskaartje kopen en moet je de Belgische conducteur waarschuwen die gewend is een fietskaartje uit te schrijven.

Routewijzigingen - aanvullingen

- Kaart 2 km 23 *Voorhout  onder viaduct, linksom om rot, ↑ ri Leiden,
En in Leiden:
km 30 kp ↑ Stille Mare, ↑ fietsbrug (Oude Rijn), ↑ Catharinasteeg, kruis Breestraat ↑, Diefsteeg, kp ← Lange Brug
- Kaart 4 km 50 einde →, na 2e brug fp → omlaag, tunneltjes (A12), meteen → omhoog, einde → fp,
- Kaart 5 In Krimpen a/d Lek moet je na de tiendweg iets eerder afslaan. De beschrijving wordt:
km 72,5 na bocht kruis Tiendweg, fp, eind fp ← brugje, Gerard Doustr., eind →,
km 73 omhoog dijk op, ↑ veerpont (Lek), na veerpont ↑ *Kinderdijk 
- Kaart 8 km 0,5 bij het muurtje waar je moet afslaan staat niet meer museum, maar begijnhof.
In Galder wordt de beschrijving:
km 11 bij  ← *St.Jacobsstraat ri Galder.
bij km 15: de historische watermolen en het café daarbij is alleen nog open op zondag.
- Kaart 16 km 166 Hier is een nieuwe rotonde rondweg: ↑ N529 ri Tournai volgen.
- Kaart 17 bij Grandmetz is het niet meer mogelijk bij de bushalte de N60 over te steken. De beschrijving wordt:
km 186 vóór N60 ← op bijweg ri Thieulain,
km 187 * Thieulain , bocht ← Rue des Tilleuls,
- Kaart 26 Omdat het eemrichtingsverkeer in Noyon is veranderd neemt u vanaf de kathedraal een andere route:
km 158 vóór kathedraal → Parvis Notre-Dame, op spl ↗ (= rue des Deux Bornes),
Place A.Briand (kort éénr. Verkeer), meteen ← ri Hotel de Ville, pl. Corduen,
↑ place l'Hôtel de Ville, rue d
e Belfort, eind op vw → Boulevard Carnot,
km 158,5 stopl ← rue de la Poterne, na 200m → brug ri Intermarché
- Kaart 30 km 70: de afslag → D923 is nu een rotonde
- Kaart 31 km 88 Marines: het stenen zuiltje aan de afslag heeft weer een crucifix.
km 92 Santeuil bezit een bar / restaurant.
- Kaart 35 km 172 op kp ← ri Gare NSCF Boulevard Carnot,
km 173 minirot ↗ D18, onder boog aquaduct
- Kaart 36 km 186 langs *St.Prest  ↑, na 300m ↑ ri Chartres, la Vilette,
- Kaart 39 km 43,5 na Bonneval: let hier op dat de Franse fietsbordjes een onnodige omweg maken.
- Kaart 47 km 58,5 De brug over het kanaal is afgebroken en vervangen door een nieuwe fietsbrug.
de routebeschrijving wordt nu:
km 58,5 na pilaar ↑ omhoog en over fietsbrug.
einde afrit onder viaduct ↑, fp, fietsstraat.
km 59,5 Antwerpen, onder spoor, eind ←, Dam,
over Viaduct Dam,
- Bij stadsplattegrond Antwerpen is de situatie bij het busstation veranderd. De beschrijving wordt nu:
km 61,5 in rechterbocht ←, Pijlstraat, 1e → van Stralenstraat,
op vw →, stopl groot kp (=Leien) ↑,
- Kaart 48 na het veer van Driegoten volgt een kleine dijk die nu in slechte staat is:
km 93 3e regel: na 250m ↗ kleine dijk volgen, (let op lengtegroeven!)
na de brug over de Schelde in Dendermonde kan je beter meteen bij het stoplicht oversteken:
km 104 stopl oversteken en fp →, na 150m fp ←, Kasteelstraat
- Kaart 49 na Dendermonde wordt de beschrijving:
km 106 bij kanaal ← langs kanaal, na 100m ← ri natuurwandeling,
km 106,5 → Eikelstraat
en vlak voor Aalst is een nieuw stuk fietspad langs de Dender aangelegd:
km 116 ↑ nieuw fp, na 350m op vw ↘, Tragel
- Kaart 50 km 2, rotonde des Nations-Unis 3e rechts, fietspad aan de linkerkant van de weg. Na 150 m als de hoofdweg naar rechts buigt: rechtdoor Rte. du Moulin, Fôret de Compiègne.

Wijzigingen kampeertreinen




- Kaart 7 km 117 Oosterhout, SRV fam G. Nederlof Bredaseweg 160 is gesloten.
- Kaart 8 km 4 Breda, SVR fam. M. Hoondert, Overaseweg 204 is gesloten
- Kaart 30 km 77 Hénonville, Bois Joli is gesloten
- Kaart 34 km 150 Condé-sur-Vesgre, de camping is opgeheven.
- Kaart 67 km 82 Onzain, camping Domaine de Dugny laat geen tenten meer toe, alleen stacaravans.

Wijzigingen en aanvullingen hotels, B&B, (pelgrims)herbergen



Traject 1

- Kaart 1 km 0 Haarlem, Sleeping Place, Coornhertstraat 23 is gesloten
Kaart 2 km 30 Leiden, Poort van Leiden, Oosthavenstraat 1b is gesloten
Leiden, Schaefer, Herensingel 1a is gesloten
Kaart 3 km 34 Zoeterwoude, Bed en Broodje, Noordbuurtsehof 22 is gesloten
Kaart 7 km 108 Lage Zwaluwe, Dicks Place, Groenendijk 25 is gesloten



Traject 2

- Kaart 8 km 2,5 Breda, Tuinhuis, Zandberglaan 42 is gesloten
km 3,5 Ginneken, Aardster, Duivelsbruglaan 92 is gesloten
km 12 Galder, fam. Peeters, Ballemansweg 8 is gesloten
Galder, P. Spoelstra, Galderseweg 26f is gesloten
Kaart 10 km 47 Zoersel,  Gagelhof is gesloten
Kaart 11 km 56 *Grobbendonk*, ADB-natuurvrienden, Vrijheidsstraat 5 is gesloten
km 69 Lier, Huis Goeland, Hoog Lachenen 84, nieuw telnr. 049 5152613
Kaart 12 km 80 St.Katelijne-Waver, An Slagmolen, Schaaruit 11 is gesloten
km 86 Mechelen, B&B Klein Rozendaalveld is opgeheven.
Mechelen, F. van Buggenhout, Straatje Zonder Einde 3, telnr functioneert niet meer
Kaart 13 km 103 Londerzeel, L. Bruggemans, Linde 116 is gesloten
km 118 Moorsel, Steven, Kokerijstraat 41, telnr functioneert niet meer.
Kaart 13 en 49 Aalst, geen overnachtingen bij op de lijst vermeld adres G. de Block.
Aalst, Christian Van Belle en Els De Wolf, Leo de Béthunelaan 48, alleen telnr 049 5232565
Kaart 14 km 125 Erembodegem, M. de Swaef, Gaston Schepperstraat 17 telnr functioneert niet meer
Kaart 15 km 144 Zandbergen, Het Brouwhuis, Peperstraat 20 is gesloten
km 153 Geraardsbergen, aanvulling:  Casa Dodo, Nieuwstraat 12, tel. 054-580259.
Geraardsbergen, Grupello, Lessensestraat huisnr 36 en 48/50, wel prijzig maar met pelgrimskorting
Kaart 16 km 163  in Ogy, le Balty is gesloten
km 167 *Papignies 3km*, Jean-J. Dufief, Place Curé Borremans 22, telnr functioneert niet meer




Traject 3

- Kaart 19 km 31 *Marciennes (2km)*  Accueil Nature Escapade telnr. moet zijn: 06 07023297
Kaart 25 km 152  in *Crisolles*, (2,5 km) Le Manoir Crisolles, Rue Guiscard 5, Crisolles. telnr 03 44 09 55 58
Kaart 26 km 164 Ourscamp abdij, voor overnachting en maaltijd 24 uur tevoren opbellen, eigen lakenzak.


Traject 4

- Kaart 32 km 105 Rueil,  la Cressonnière is gesloten en alleen nog restaurant.
Kaart 36 km 192 Chartres,  de la Poste, Rue du Gén. Koenig 3, bij station, heet nu Mercure

Traject 5

- Kaart 37 km 3 Luisant, Michèle Fleury, Rue Pasteur 38 is gesloten
Kaart 39 km 56 Châteaudun, la Rose, Rue Lambert Licors 12 is gesloten
Châteaudun, l'Armorial, Rue Gambetta 59 is gesloten
Kaart 43 km 111 *Houssay 4km westelijk*,  les Morines, Annette et Hubert Petit, ook  , adres is les Morines 4, heeft ook
tel. nr. 06-73645530. Gunstig voor een bezoek aan Lavardin en Montoire-sur-le Loir.
km 133 Château-Renault, Lion d'Or, Rue de République 166 is gesloten
Kaart 45 km 161 Vouvray, le Grand Vatel, Rue Léon Brûlé 8, is gesloten
km 165 Rochecorbon, Val St.Roche, Ferragu, Quai de la Loire 66 is gesloten
km 173 Tours, het klooster met de  bij de basiliek St.Martin is gesloten.

Traject 6

- Kaart 49 km 103 Dendermonde,  eenvoudig gastadres mevr. M. Joos, Kapelaansveld 1, wijk St. Gillis (oost),
van te voren bellen, Alleen met credential of kaart vrienden op de fiets