

## **Jutland fietsroute, in het spoor van de Vikingen**

Aanvullingen en wijzigingen bij de 6e druk 2016,

Door de routemaker / auteur Clemens Sweerman bijgewerkt tot januari 2018.

Bijgewerkt tot eind 2018 door Wobien Doyer.

Bijgewerkt tot maart 2021 door Philip Nieuwenhuize

De auteur van de Jutland Fietsroute, Clemens Sweerman, is 2018 overleden.

Zijn weduwe Wobien Doyer, de stichting Europafietsers en de uitgeverij Pirola hechten eraan om zijn werk voort te zetten. Philip Nieuwenhuize is vanaf 2019 route beheerder.

De **Jutland fietsroute** biedt tevens een bosrijk en afwisselend groen alternatief voor degenen die de North Sea Cyclerroute gaan fietsen. De Jutlandroute gaat midden door het lichtglooiende Duitse Sleeswijk-Holstein en over Midden-Jutland langs zichtbare Viking historie, in plaats van beneden langs eindeloze kustdijken.

**Voorzieningen** Het aantal gelegenheden om onderweg te eten of te drinken is de afgelopen jaren verminderd. Soms moet een grotere plaats opgezocht worden, met name buiten het vakantie seizoen.

### **Vorbereiding met informatie over Vikingkunst en historie**

Vorig jaar verscheen er een nieuw standaard werk over de geschiedenis van de Vikingen: "De Vikingen, een nieuwe geschiedenis" van Neil Price uitgave Nieuw Amsterdam.

Een ander prachtig geïllustreerd boek met de laatste inzichten is: 'Vikingen', uitgeverij W-books.

Meer op Scandinavië gericht is 'De Vikingen, volk van veroveraars', van Magnus Magnusson, van Bruna. Over Vikinghandel met Franken en Friezen in onze streken: 'Dorestad, een wereldstad in de middeleeuwen', Annemarieke Willemsen/Rijksmuseum van Oudheden, veel foto's, Walburg pers Zutphen 2009.

In het *Westfriesse Wieringen* zijn bij Westerklijf fraai bewerkte zilver sieraden opgegraven. In het Viking Informatie Centrum kun je deze bewonderen in een expositie over de handel van Vikingen op Wieringen.

### **Trein met fiets**

Er rijden geen rechtstreekse treinen meer naar en vanuit Denemarken. Dagelijks zijn er verbindingen van Amsterdam over Amersfoort, Deventer en Oldenzaal, met overstappen in Osnabrück en Hamburg.

**Via Nieuweschans** De spoorbrug over de Ems bij Weener moet na een ernstige aanvaring herbouwd worden, hetgeen jaren duurt (op zijn vroegst in 2024). Er is dus geen doorgaand treinverkeer tussen Leer en Groningen.

### **Georganiseerde Fietsreis**

De reisorganisatie cycle2explore biedt georganiseerde kampeerreizen aan met eindbestemming Oslo. Zij volgen van Emmen tot Skagen het tracé van de Jutland-fietsroute

### **Kaarten en GPS**

De **tracks** van de Jutlandfietsroute kunnen gedownload worden op de website van de Europafietsers. Wanneer je voor de terugweg gebruik wil maken van de LF-routes op Jutland of je reis wil uitbreiden met een trip naar de andere delen van Denemarken dan kun je de tracks van deze route downloaden op de volgende websites: [cycling.waymarktrails.org](http://cycling.waymarktrails.org) en [biroto.eu](http://biroto.eu)

Op de website van de europafietsers wordt door op "routes op de kaart" de Jutlandroute aan te klikken onder meer het **hoogteprofiel** van de route aangegeven.

### **Tip voor een aardige aansluiting van de LF1 op de Jutlandroute**

*In Nieuweschans aan het einde van de LF1 het fietspad langs de spoorlijn nemen naar Weener.*

*(Bij Weener met de spoorbrug over de Ems en linksaf langs de Ems Oostzijde op de Deutsche Fehnroute. De route buigt vanzelf af langs het riviertje de Leda).*

**Let op: de spoorbrug wordt vervangen nu naar Leer fietsen en daar langs de zuidzijde van de Leda.**

*In Amdorf een tamelijk hoge brug over en de noordzijde van de Barßeler Tief volgen naar Barßel.*

*In Nordloh is een camping aan een meertje.*

*Van Barßel is het 8 kilometer naar Ocholt / Howiek met aansluiting op de Jutland fietsroute over:*

*- IV Hüllenweg, einde links Carolinenhofstraße, einde linksaf Loherstraße, Godensholt.*

*- In Godensholt rechtsaf de Schoolstraat, bocht links Schoolstraat, kruis vw Am Langen Tangen,*

*- na 100m rechtsaf Am Jagen, bocht links Am Jagen, einde rechts, na 1 km links Karlshoferstraße*

*(= Jutland fietsroute traject 1 km 100,5)*

## Routewijzigingen / aanvullingen

Kaart 3 km 52,5 In Neubörger is geen fietsenmaker meer.

Kaart 18 km 26,5 Süderschmedeby: bij kruis vw Ballbek staat de routelijn met een onjuist bochtje getekend.

Kaart 38 km 98 Aalborg, omleiding veerkade door woningbouw, na de brug bij km 102 wegwerkzaamheden.

## Kampeersplaatsen en campings

Van het boekje "Overnating i det fri" verschijnt geen nieuwe druk meer. De laatste editie (2018) is echter nog wel verkrijgbaar bij de Fietsvakantie winkel en momenteel (maart 2021) nog redelijk actueel aldus de Deense Fietsersbond.

Er is ondertussen een app beschikbaar met de informatie van "Overnating i det fri" (natuurkampeer terreinen en kampeersplaatsen bij particulieren): "Shelter" gratis beschikbaar in de app store.

Verder wordt het gebruik van de website [www.naturstyrelsen.dk](http://www.naturstyrelsen.dk) aanbevolen wanneer gebruik gemaakt wordt van kleine kampeersplaatsen. Op deze website is informatie beschikbaar over de voorzieningen op de respectievelijke kampeersplaatsen en de exacte locatie.


Kaart 1 km 2,5 (terug km 156) Nieuw Weedinge, camping de Brink is opgeheven,

er is een Vekabo mini-camping Drentse Monden, Drentse Mondenweg = N379, noordkant, 6 km.


Kaart 9 Tussen Lohe en Wehdel is geen camping meer.

Kaart 11 km 90 (terug km 0) Het weggetje langs de Elbe tussen het Elbeveer en de campings in Krautsand is alleen bruikbaar als u 's morgens tussen 9 en 11 uur of 's avonds tussen 17 en 19 uur de sluis bij het Elbeveer passeert. Buiten die tijden is de sluisweg gesloten

Kaart 12 km 9,5 (terug km 97) bij kp Kleinwisch is geen kampeerveldje meer.


Kaart 15 km 63 (terug km 43) camping Bootsman Eiderbrug biedt ook aparte  in grote wijnvaten.

Kaart 23 km 114 (terug km 15) Vojens, het kampeerveld is open, zonder toezicht op rondhangende figuren.

Kaart 25 km 33 (terug km 137,5) Bække,  met water en cabins, info bij de VVV t.o. de supermarkt.

Kaart 42 km 162, de kampeerplek bij Villy Lade aan de Klithusevej is opgeheven.

Kaart 50 km 112, (terug 64,5 km) de camping in Hals is gesloten.

Kaart 51 km 126 (terug km 51) Kjærsmind-Melholt,  Nature Ferien, klein terrein aan zee met ook blokhutten, boerderijproducten, activiteiten (Ned.), Paula Krijbolder, Hou Engvej 60, aan de route, tel. 0225-61801.

Kaart 54 km 10. Hyldelund 3km; Corrie-snorrie-storrie, Klelundvej spl; boerderij is verkocht.

## Hotels, B&B, pension, hostals

Kaart 1. Km 16 ( terug km 144) , Kom en Rust is gesloten.

Kaart 2 km 38 (terug km 120) Walchum - *Dersum 3km noord*, B&B W. Bleeker, Kirchstraße 3, tel. 063-9057119.

*Dersum 3km noord*, B&B J. Nijboer, Walchumer Straße 3, tel. 063-1744344 of 063-9058489.

km 40 (terug km 119) Steinbild, B&B Grotenhuis is opgeheven. Alternatieven op [www.feriegebiet-sieverings-beel.de/](http://www.feriegebiet-sieverings-beel.de/) Sieveringsbeel 1

Kaart 6 km 124 (terug km 34) Mollberg, Hof Mollberg heeft een ander telnr: 0172-6442403

Kaart 8 km 5 Buttell, Imke Bucholz is gesloten

Km 7 Dedesdorf-Wiemsdorf; geen overnachting; molen kan wel bezichtigd worden.

Km 11 Hagen; geen overnachting is nu restaurant Dafni


Kaart 9 km 49 (terug km 49,5) Großenhain, B&B Baake is er mee gestopt.

Kaart 11 km 76 (terug 21,5) Basbeck, Sachsenweg is gesloten

Km 78 (terug 23,5) Osten, Hotel Seefahrer is gesloten

Km 79 (terug 24,5) Osten, Hotel Fahrkrug is gesloten

Klaart 12 km 0,5 (teruig 106 km) Glukstadt ,Hotel Thiessen is gesloten

Kaart 16 km 87 (terug km 18)  Brandholz is alleen nog restaurant.

Klaart 17 km 4 ( terug 118,5 km) Schleswig Olschewski is gesloten

Kaart 20 km 71 (terug km 62) Povlsbro herberg heeft ook kamers en nieuw tel. nrs. 0242-02356 of 0412-46783.

Kaart 21 km 87 (terug km 45) Rodekro Per Boysen geen B&B


Kaart 22 km 112 (terug 18,5 km) Vojens, Pauli is gesloten

Kaart 26 km 54 (terug km 116,5) In Billund is de jeugherberg nu een duurder 'Family-hostal' geworden.

Kaart 32 km 131 (terug 38) Kragelund, B&B Lillelund, J.Ahler, Frederiksdalvej 21, bij zwembad, tel. 02068-7207.

Kaart 34 km 18 Skals (1,5 km) herberg in Gammel Kro, Hovedgaden 16, tel. 08669-4403 of 03052-7197.

Kaart 35-36 km 40, Testrup, herberg Gammel Skole, Grandgårdsvej 10, tel. 05129-5163 of 05115-8605.

km 59 *routevariant*, Søtrup Himmerland Feriecenter, Bjørnstrupvej 45, ri. N29 x op  tel. 09866-2222.

Km 37 Alestrup, Hvide Kro is gesloten

Kaart 38 km 75 Nibe, Ilse Haugard is gesloten

km 99 Aalborg, B&B Anneberg is alleen voor meerder nachten beschikbaar.

Kaart 40 km 134 *Manna 4km west*, herberg Tise Ladegård, Kirkebakken 25, niet in week 28-32, tel. 09888-7265.

Kaart 41 km 153 *Rubjerg 4km west*, herberg Strandfogedgården, Langelinie 2, tel. 09896-0160.  
Kaart 42 km 178 Hirtshals, herberg in Idrætscenter, Halvejen 4, zuidkant, tussen 9-12 uur tel. 09894-4400.  
Kaart 43 km 1,8 Hirtshals, Anita Sorensen is gesloten  
Kaart 57 km 97 B&B bij Knivsig, *6 km zuidwest* via Klovtoftvej en Korupvej: Eduard en Lia van 't Hullenaar (Ned.),  
Lille Knivsigvej 12, tel. +45-74647766 of +45-21395349 (Vrienden op de Fiets).