



















Noorwegen, langs de kust naar de Noordkaap wijzigingen en aanvullingen bij de 2e druk, uitgave 2017

Bijgewerkt door routemaker / auteur Paul Zandveld, tot 25-03-2019

Route- en winkelwijzigingen

- Kaart 2:  bij km 33,5 (Mastrevik) toevoegen,  bij km 43 (Fonnes) is weg.
- Kaart 6: Tussen Innvik en Olden zijn/worden tunnels gebouwd. Fietsers kunnen buitenom.
- Kaart 7: Na Stårheim kun je niet meer buitenom de tunnels, je moet er door.
- Kaart 7, km 32,5:  Maurstad nabij 
- Kaart 8, km 25: "einde ←" is geworden: rot ↑ RV61 ri Hareid
- Kaart 10, km 55:  bij brug
- Kaart 10, km 56: de ingewikkelde draai is verbeterd, na het tunneltje kun je nu → omhoog, fp links van RV70.
- Kaart 11,  bij km 14 (bij pompstation) en km 30 (Alvund)
- Kaart 12, km 85,0 wijzigen: fp buigt met spoor, na 200m← onder spoor, onder 2^e spoor,  brug over weg, → wordt fp, tunneltje, ↑ Osloveien
- km 88 wijzigen: einde stopl → ri Sentrum, ↑ Kongensgate, ↑ pleintje met Olavs-standbeeld (hier → voor Nidaros-Dom, 400m), vervolg Kongensgate
- Kaart 13, km 12: Hindrem géén  bij 
- Kaart 13, km 66: Mosvik (→ )
- Kaart 13, km 82,5: 
- Kaart 15, km 37: 2^e rot ← ri Salsnes RV769
- Kaart 24, km 42,5: we verlaten E10 hier niet voor niets: de tunnel bij Nordgården is bijzonder onprettig fietsen (bocht, steil, fietsstrookje is smal).
- Kaart 27,  bij km 0,5 (Risøyhamn), 14 (Bo), 28 (Nordmela), 41 (Stave) en 52,5 (Bleik).
- Kaart 28, km 78: bij ← Tromsø is (→ )
- Kaart 28/29: bordjes R1 lopen nu door tot kaart 29 km 25. Let op: vóórlangs de tunnelmond (fp aan linkerkzijde), daarna kiezen voor ri "Telegrafbukta". Als je hier "sentrum" volgt klim je over de heuvel, volgens locals is dat bepaakt niet handig.
- Kaart 29, km 99:  Rotsund is weg.
- Kaart 29, km 104 ← langs Sørkjostunnel (nieuw), klim 3,5km 6%
- Kaart 29, km 113:  in Sørkjosen
- Kaart 30, km 0:  in Oksfjordhamn
- Kaart 30, km 96,5  langs Ailegastunnel (nieuw)
- Kaart 30, km 116  langs Melsviktunnel en km 124 door Storviktunnel (nieuwe tunnels)

Veerdiensten

Diverse veerdiensten zijn naar andere pagina's verhuisd, daarom hier de hele tabel:

Traject 1: Bergen-Ålesund

Leirvåg	Slovåg	20'	www.norled.no/kart-og-rutetider/ferje/hordaland/
Rutledalen	Rysjedalsvik	20'	www.fjord1.no/Ruteoversikt/Sogn-og-Fjordane
Koparnes	Arvik	10'	www.norled.no/kart-og-rutetider/ferje/more-og-romsdal/
Hareid	Ålesund	25'	frammr.no/FRAM/Ruter/Hurtigbaat , kies route 05

Traject 2: Ålesund-Trondheim

Ålesund	Hamnsund	20'	frammr.no/FRAM/Ruter/Hurtigbaat , kies route 24
Brattvag	Dryna	25'	www.fjord1.no/ferje/ruteoversikt-for-ferje/more-og-romsdal
Solholmen	Mordal	15'	www.fjord1.no/ferje/ruteoversikt-for-ferje/more-og-romsdal
Rykkjem	Kvanne	10'	www.fjord1.no/ferje/ruteoversikt-for-ferje/more-og-romsdal

Traject 3: Trondheim-Horn

Trondheim	Vanvikan	25'	www.atb.no/batruter/ , kies route 810
Lund	Hofles	30'	http://www.fosennamsos.no/hofles-geisnes-lund/
Holm	Vennesund	20'	www.tts.no , kies rutetider

Traject 4: Horn-Bodø

Horn	Andalsvågen	20'	www.tts.no , kies rutetider
Førvik	Tjøtta	60'	www.tts.no , kies rutetider

Levang	Nesna	25'	www.boreal.no/rutetilbud/ferge-og-hurtigbat/nordland/
Kilboghavn	Jektvik	60'	http://ruteinfo.thn.no/bm/default.aspx?rnr=64
Ågskardet	Forøy	10'	http://ruteinfo.thn.no/bm/default.aspx?rnr=63
Vassdalsvik	Ørnes	50'	http://ruteinfo.thn.no/bm/default.aspx?rnr=85

Traject 5: Lofoten en Vesterålen

Bodø	Moskenes	4hr	http://ruteinfo.thn.no/bm/default.aspx?rnr=86
Nusfjord	Ballstad	1hr	www.ballstadgutt.no, tel +47 76060920, jun-jul-aug 24hr tevoren bespreken op website of tel., vertrek 11:00
Fiskebol	Melbu	35'	http://ruteinfo.thn.no/no/default.aspx?rnr=136

Traject 6: Senja-Tromsø

Andenes	Gryllefjord	1hr40'	www.tromskortet.no/ferger/category888.html, kies nr. 180
Botnhamn	Brensholmen	45'	www.tromskortet.no/ferger/category888.html, kies nr. 181

Traject 7: Tromsø-Alta

Breivikeidet	Svensby	25'	www.tromskortet.no/ferger/category888.html, kies nr. 191
Lyngseidet	Olderdalen	25'	www.tromskortet.no/ferger/category888.html, kies nr. 190

Wijzigingen en aanvullingen campings

Kaart 4, km 8: Leirvik, ▲ Birkeland telnr gewijzigd in 4817 1122/9796 8131

Kaart 7, km 43,5: Åheim, ▲ Kvillehytta heeft alléén hytter en ■. Telnr. 9005 8453

Kaart 7, km 46: Åheim toevoegen Jetmund Gjesteheim, ook tenten, telnr. 9036 8029,
jetmundgjesteheim@gmail.com

Kaart 11, km 55,5: ▲ Honnstad is gesloten.

Kaart 11, km 61 (niet 60) ▲ Vindola ligt in Vindola

Kaart 11, km 63,5: toevoegen Sæter fiskecamp, telnr 7166 2177

Kaart 17, km 44,5: ▲ Kjelleidet, bij ■ (→ ▲ vervalt), telnr 4704 1533

Kaart 19, km 17: ▲■ (zeer beperkt) Handelsstedet Forvik, bij ferrysteiger, telnr 9848 4000

Kaart 21, km 75: ▲ Aldersund Motell/Camping is failliet

Kaart 23, km 82: ▲ Bodøsjøen is gesloten

Kaart 24, km 36,5: toevoegen Flakstad, ▲ Skagen, telnr. 9503 5283

Kaart 24, km 50: toevoegen Ballstad, ▲ Sjøstrand Rorbuer, telnr. 4811 3565

Kaart 24, km 109: toevoegen Kleppstad, ▲ Lyngvær Lofoten Bobilcamp, telnr. 9138 1703

Kaart 25, km 19: toevoegen Laupstad, Sildpollnes Sjøcamp, telnr. 7607 5812/9005 3040

Kaart 27, km 14: Bø, Marmelkroken: ook tenten en hytter, telnr. 9576 5739

Kaart 27, km 28: Nordmela: Melastua Gjestehus, ook tenten en hytter, telnr 9922 4970

Kaart 27, km 60: toevoegen ▲ Andenes, Bleiksv 31, telnr. 4134 0388/7611 5600

Kaart 29, km 88: toevoegen Djupvik, Arctic Sjøcamp, telnr. 4176 9069

Kaart 29, km 117: ▲ Storslett is gesloten

Kaart 30, km 1: ▲ Oksfjordshamn is gesloten voor passanten.

Kaart 30, km 59: ▲ Alteidet open vanaf 1 juli tot 30 augustus

Kaart 31, km 58: toevoegen Skaidi, ▲ van Noorse Caravanclub, vlak vóór de brug rechts

Kaart 32, km 68,5: ▲ Repvåg is gesloten.

Veel campings hebben een gewijzigd tel.nr (mobiel). Alleen campingnaam genoemd.

Kaart 4, Birkeland: 57788591/97968131

Kaart 5, Gasemyr: 57867410/91664890 en Byrkjelo: 91736597

Kaart 6, Alda: 90638410/91125731 en Oldevatn: 57875915/95141768

Kaart 6, Nesjartun: 91602732/90635695

Kaart 7, Kvillehytta: 90058453

Kaart 11, Fuglvåg: 40206607

Kaart 11, Surnadal: 91378159

Kaart 13, Hindrem: 40745315

Kaart 16, Kvistero: 90168594

Kaart 20, Sjøbakken: 91513317/95080416








Kaart 24, Storfjord Camping: 97623606 en Brustrand: 90473630

Kaart 24, Marinepollen: 91595450

Kaart 25, Hammerstad: 91627025

Kaart 25, Børøya (voorheen Kinnarps): 76152999
Kaart 27, Midnattsol: 47843219
Kaart 29, Sandnes: 90508660
Kaart 30, Camp Alta (voorheen Wisloff): 40077399 en Rivercamping: 94032779
Kaart 33, Midnattsol: 45221942

Wijzigingen en aanvullingen hotels, B&B

Kaart 6, km 101: Best Western vervalt
Kaart 7, km 46: Åheim toevoegen Jetmund Gjestenheim, telnr. 9036 8029
jetmundgjestenheim@gmail.com
Kaart 12, km 90: Cit Living Lipp vervalt
Kaart 15, km 37, Borstad Hotel vervalt
Kaart 19, km 17:   (zeer beperkt) Handelsstedet Forvik, bij ferrysteiger, telnr 9848 4000
Kaart 19, km 17: Tjøtta Gjestegård ligt niet aan de route, maar bij de kerk. telnr 46674200
Kaart 20, km 53: Sandnessjøen, Napoli Motell (na rot, achter benzinepomp), telnr 75064080
Kaart 21, km 75:   Aldersund Motell/Camping is failliet
Kaart 23, km 53: Saltstraumen, Saltstraumen Brygge (vóór 1^e brug →), telnr 92455100
Kaart 23, km 84: Bodø Thon Hotel Nordlys vervalt
Kaart 24, km 0: Å, Brygga Restaurant (laatste weg vóór tunnel ←), telnr 94133793
kamers en hytter
Kaart 24, km 123: Kabelvåg Hotell vervalt
Kaart 24, km 128: Svolvaer appartementen en hotel Vestfjord vervallen
Kaart 25, km 2,5:  is in Å, niet in Sørvågen
Kaart 27, km 28: Nordmela: Melastua Gjestehus, telnr 9922 4970/9527 3892
Kaart 27, km 61,5: Andenes, Grønbuga gewijzigd telnr 7614 9090 en adres Havnegata 31
Kaart 27, km 61,5: Andenes Sjøgata Gjestehus vervalt
Kaart 27, km 61,5: Andenes, Fargeklatten, Sjøgata 38A, telnr 97760020
Kaart 27, km 61,5: Andenes  is gesloten
Kaart 27, km 61,5: Andenes, Andrikken (nu: Thon Andrikken) gewijzigd telnr 7614 9090
Kaart 28, km 137: Tromsø, Smarthotel, Vestregata 6, telnr 41536500
Kaart 29, km 117: Storslett Hotell vervalt
Kaart 32, km 68,5: Repvåg,  is niet altijd geopend. Controleer tevoren beschikbaarheid (telefonisch of booking.com). Gewijzigd telnr. 9187 1473
Kaart 33, km 43: Honningsvåg, Northcape Guesthouse vervalt

Veel hotels hebben gewijzigde namen (bv alle Rica hotels heten nu Scandic) of gewijzigde telnr's. De wijzigingen worden hieronder alleen met hotelnaam gegeven.

Kaart 4, Leirvik Kro og Motell heet nu Sognefjord
Kaart 4, Quality hotel heet nu Thon, Rica heet Scandic
Kaart 7, Kvilehytta: 90058453
Kaart 8, 2x Rica wordt Scandic
Kaart 9, Rica wordt Scandic
Kaart 10, Reka wordt Midnattsol Batnfjord Motell, 40176200
Kaart 11, Best Western adrescorrectie Sondregt. 26
Kaart 11, P-hotel wordt City Living Sentrum, 73870808
Kaart 15, Rica wordt Scandic
Kaart 16, Kolvereid wordt Bakkalandet
Kaart 20, Rica wordt Scandic
Kaart 23, Rica wordt Scandic
Kaart 24, Best Western wordt Scandic Leknes, telnr 76054430
Kaart 24, Marinepollen: 91595450
Kaart 24, Rica wordt Scandic
Kaart 24, Aurora en Best Western worden beide Fast Hotell, beide telnr 76071999
Kaart 28, Hamm i Senja: 40020005
Kaart 28, Skåland Motell heet nu Skagi Senja
Kaart 28, ABC wordt Enter Backpack, Rica Grand wordt Scandic Grand en City Living wordt Enter City
Kaart 29, Gjestegård telnr 92856221 en Magic Mountain Lodge telnr 47342091
Kaart 29, Håkon Gjestehus telnr 90079366/99588635

Kaart 30, Bårstua telnr 99338889 en Best Western telnr 41250433

Kaart 30, Rica wordt Scandic

Kaart 31, Skaidi Kro og Motell wordt Skaidi centeret

Kaart 33, View is géén Hs meer (wel hotel), telnr 48068735

Kaart 33, 3x Rica wordt Scandic

Kaart 33, Arran telnr 78010625 en Nordkapp Turisthotell telnr 94204339

VVV-adressen en websites

Diverse VVV's hebben een ander adres, telefoonnummer of website. Daarom de hele tabel.

Plaats	adres	tel	web
Bergen	Strandkaien 3	55552000	www.visitbergen.com
Førde	Hafstadvegen 42	57721950	www.sunnfjord.no
Stryn	Perhusvegen 24	57874054	www.nordfjord.no
Nordfjordeid	Eidsgata 10	57864600	www.nordfjord.no
Ålesund	Skateflukaja	70163430	www.visitalesund.com
Molde	Torget 4	70238800	www.visitmolde.com
Trondheim	Nordregat. 11	73807660	www.visittrondheim.com
(regio)	Nordregat. 11	73842440	www.trondelag.com
Steinkjer	Sjøfartsgata 2a	74401717	www.kystriksveien.no
Namsos	Søren Thornæs v. 10	90708585	www.visitnamdalen.no
Brønnøysund	Sømnaveien 92	75018000	www.visithelgeland.com
Bodø	Tollbugt. 13	75548000	www.visitbodo.com
(regio)	Tollbugt. 13	90177500	www.nordnorge.com
Svolvær	H.Kyllingmarks gt 6	76069800	www.lofoten.info
Sortland	Rådhusgata 11	76111480	www.visitvesteralen.com
Andenes	Kong Hansgt. 8	41605852	www.andoyturist.no
Senja	(Finnsnes)	93022333	www.visitsenja.no
Tromsø	Samuel Arnesensgt. 5	77610000	www.visitromso.no
Alta	Bjørn Wirkolasvei 11	99100022	www.visitalta.no
Honningsvåg	Fiskerivn. 4d	78477030	www.nordkapp.no