

## Langs oude wegen en pelgrimssteden naar Compostela deel 1 Maastricht / Aachen – Vézelay - Nevers (Loire)

Wijzigingen en aanvullingen bij de 6e herziene druk uitgave 2018.

Bijgewerkt door Wobien Doyer tot en met maart 2020

De auteur van deze gids, Clemens Sweerman, is in 2018 overleden. In januari en februari 2018 heeft hij nog gezorgd voor het verschijnen van deze 6e herziene druk.

Clemens is één van de auteurs van routeboekjes van het eerste uur. Al in 1984 fietste Clemens met een vriend naar Santiago, bepakt en bezakt met ook pen, papier en fototoestel. Zijn ontdekkingen onderweg van mens en cultuur, eeuwenoude architectuur en mooie landschappen heeft hij willen delen. Twaalf titels laat Clemens na. Zijn niet aflatende energie, tot op het laatst, is waar we met veel dankbaarheid op terug zien.

Zijn weduwe Wobien Doyer, stichting Europafietsers en uitgeverij Pirola hechten eraan zijn werk voort te zetten.


**Fietsen in Frankrijk** Bij slecht zicht (donker, regen, mist) moeten voetgangers en fietsers op verkeerswegen buiten de bebouwde kom een reflecterend en/of geel veiligheidshesje dragen. In Frankrijk zijn steeds meer dorpscafé's nu overdag dicht of definitief gesloten net als dorpswinkels.

**Gebruik van GPS-tracks.** De fietsroutes zijn ter plaatse onderzocht en zorgvuldig samengesteld, dus niet eenmalig of virtueel vanaf een scherm. Dit betekent dat de fietsgidsen, samen met deze updates, bepalend zijn voor de actuele routes. GPS-tracks zijn daarvan afgeleid en blijven een hulpmiddel dat vooral van nut kan zijn in een stad, bij verdwalen of bij ommetjes.

Op internet aangeboden tracks zijn vaak verouderd, met omwegen, of soms met ernstige fouten als snelwegen en autotunnels. Gecorrigeerde GPS-tracks van deze fietsroute bevinden zich op de website van europafietsers.nl

### Aanvullingen en wijzigingen op de route

Kaart 4 km 20,5 eind Neufchâteau, afslag op vw N650, bordje ri Val-Dieu ontbreekt.

kaart 8 Terug km 61: Op vw ↑ N645 ri Stoumont, .

kaart 20 km 128 3e regel wordt: Pl. De Verdun stopl ← ri Paris,


km 129 (*terug km 0*) Als het infopunt in de Notre-Dame-en-Vaux niet bemand is geeft het touristenbureau info over overnachten bij pelgrims thuis (alleen met credencial)

De kerk Notre-Dame-en-Vaux wordt zowel in de routetekst als in de toeristische tekst aangeduid als een Basiliek. Dat is onjuist, het is een collegiale kerk, "égglise collégiale", een kerk waaraan een kapittel van seculiere kanunniken is verbonden.


kaart 27 km 21 (*terug km 120,5*) in Longeville is geen winkel of café meer.

*Terug km 120,5* wordt: voor rechterbocht ← D88 ri Lirey


km 24 (*terug km 117,5*) In Jeugny is een winkel (beperkt assortiment) met koffievoorzieningen gerund door vrijwilligers


kaart 31 km 109,5 (*terug km 32*)  aan kanaal.


### Wijzigingen en aanvullingen hotels, B&B, gîtes d'étape en kampeerplaatsen

Kaart 10 km 118 (*terug km 20*) Cetturu-Tavigny  Le Coq d' Or, heet nu Ard ' Envie nieuwe eigenaar Guy Vanderlinden tel 0476321868. Spreekt Nederlands.

kaart 12 km 32 (*terug km 47*) Légglise;  La Cascatelle, moet zijn Rue du Chaudfour 7.


kaart 13 km 53 Florenville-Martué  L'Orée du Bois, adres is Rue de Martué 90, telnr is 06131089 of 04737478 80

kaart 14 km 62 (*terug km 17*) Villiers-devant-Orval  Les Sources du Moulin is gesloten.

kaart 18 km 74 (*terug km 50*) Vienne-la-Ville/kruising met D982 in Berzeux;  Fantessique, bij kruising D982 en D267

kaart 20 km 118 (*terug km 10*) l'Épine,  Abri Espace des Jeunes, telnr functioneert niet meer

km 129 (*terug km 0*) Châlons-en-Champagne  Auberge de Jeunesse, rue des Général Patton 4, telnr 0326264628

- kaart 31 km 114,5 (*terug km 27*) *Mailly-le-Château* ▲ municipal le Pré du Roi is geopend van 01/06 – 01/09
- kaart 30 km 91 (*terug km 51*) Vaux  La Haute Colline is opgeheven
- kaart 35 km 47 (*terug km 50*) St. Révérien Crux; deze ▲ ligt veel verder weg dan gedacht. Ongeveer 10 km, voorbij Crux-la-Ville