











	continuer tout droit		réparateur de vélos	éénr	sens unique (contraire): attention
	à droite, à gauche		information touristique	'10T'	panneau 'max 10 tons'
	obliquer à droite, à gauche	kp	au carrefour	klim	montée
	épingle à droite, à gauche	spl	au bifurcation	[5à6%-1000]	inclinaison et longueur de la pente
	café, restaurant	vw	route prioritaire	brug	pont
	alimentation, boulanger	fp	piste cyclable	spoor	voie ferrée
	camping	einde	fin (de la rue)	Stad (gras)	ville, plusieurs magasins et hotels, chambres
	camping simple, aire naturelle	kruis	croiser (à niveau)	*Stad	ville/place remarquable mentionnée dans texte
	auberge de jeunesse	stopl	feu	Stad	ville, à proximité de l'itinéraire
	hotel	ri	direction		
	chambres d'hôtes	rot	rond-point		